Ruta 8

Ruta de Los Barrancos

Rincón de Tenteniguada-Los Barrancos-Rincón de Tenteniguada

PUNTO DE INICIO: Rincón de Tenteniguada	**ALTITUD: 977 m**
PUNTO DE LLEGADA: Rincón de Tenteniguada	**ALTITUD: 977 m**

Longitud total	**2905 m**	**100 %del total**
Tramos de pista de asfalto o cemento	**1635 m**	**56.2 %del total**
Tramos de pista o camino forestal	**0 m**	**0 %del total**
Sendero	**1270 m**	**43.7 %del total**

TIEMPO DE RECORRIDO: 1hora 15 minutos

ORIENTACIÓN DEL SENDERO: NE-SO/O-E/S-N

DESNIVEL NETO: 325 m
PENDIENTE MEDIA: 14.50 %
PENDIENTE MÁXIMA: 25 %

DIFICULTAD: Baja

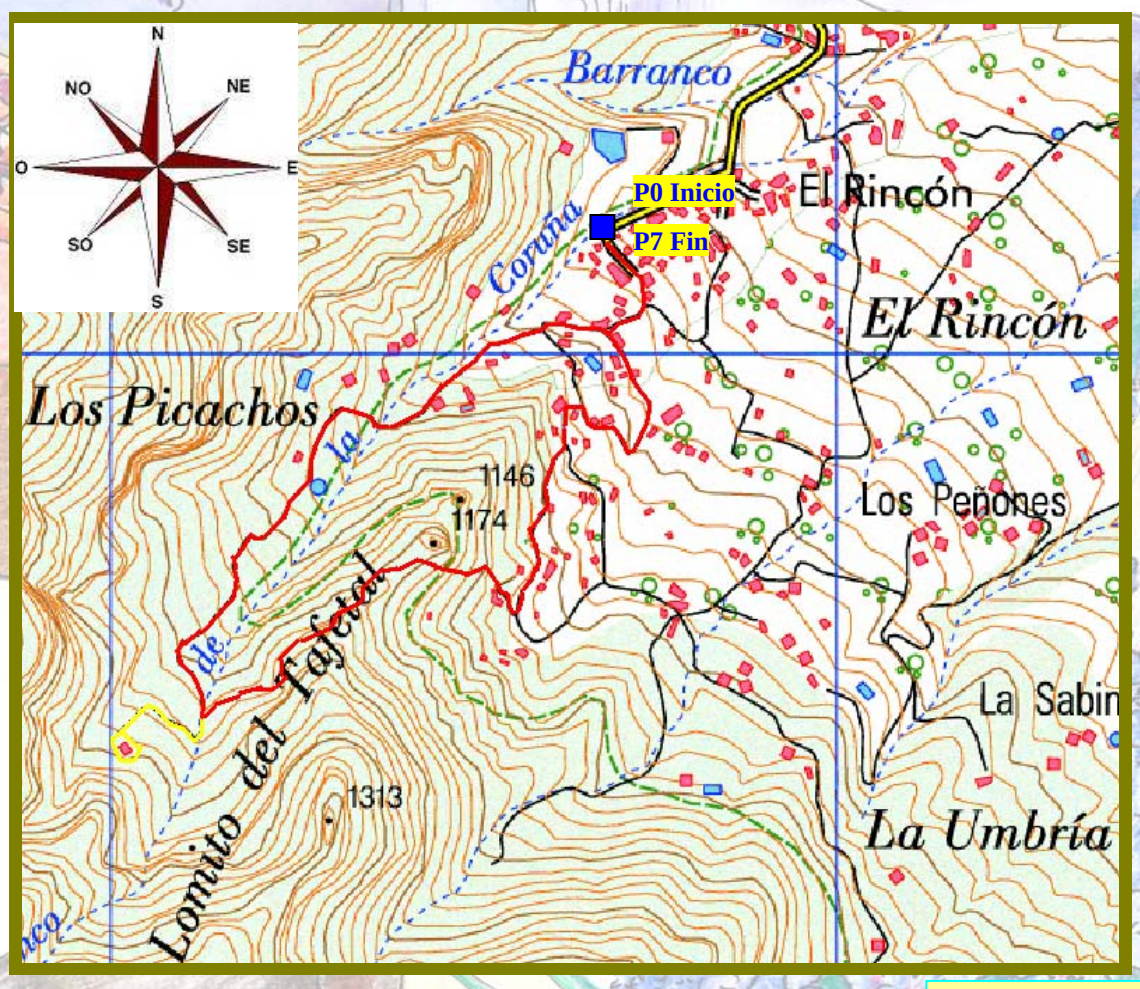

0 0.25 0,5 1 km

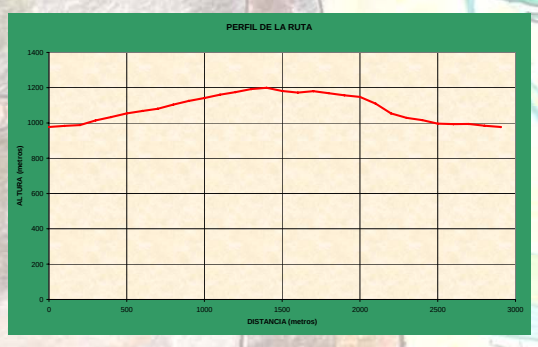

LEYENDA DEL MAPA

Ruta

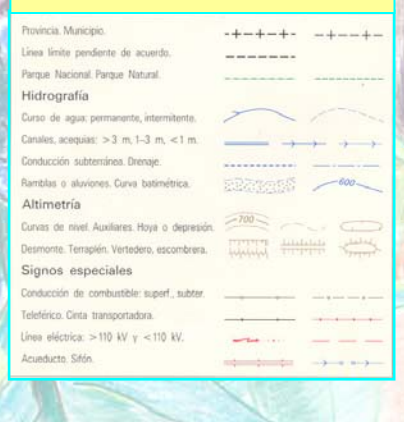

Agradecemos su visita al municipio de Valsequillo

NORMAS Y RECOMENDACIONES PARA LA RUTA

No sobrepasar el número de 20 personas por grupo para la práctica de senderismo y es aconsejable ir en grupos de 15 como máximo, recuerde que está en un Espacio Natural Protegido.
La basura que genere en el camino llévesela consigo.
Tenga cuidado con las colillas de cigarro y no haga fuego.
No arranque plantas ni recolecte especies en el camino.
Camine por los senderos sin desviarse de la ruta.
Respete las zonas privadas de la zona.
En el Rincón de Tenteniguada puede disfrutar de una excelente gastronomía.
Si van es grupo organizado no puede sobrepasar las 20 personas y es aconsejable ir en grupos de 15 como máximo.

SEGURIDAD

Procure caminar acompañado, lleve ropa de abrigo en caso de frío o chubasquero por la lluvia y utilice gorra para prevenir la insolación.
Lleve agua suficiente para evitar la deshidratación.

TRANSPORTE

Las líneas de conexión con Valsequillo son las líneas de la compañía GLOBAL 13 y 14 .

ALOJAMIENTO

-Casa rural El Colmenar. Tlf.: 928390169 - 902157281
-Casa rural El Palmito. Tlf.: 629835879 – 928249980
-Casa Germán.Tlf.: 609938209 – 928242677
-Casa El Pedregal. Tlf.: 609938209 - 928242677
-Casa Villa Elena. Tlf.: (0034)928462547

TELÉFONOS DE INTERÉS:

-Emergencias 112.
-Centro de salud 928 57 19 91.
-Guardia civil 928 66 13 72.
-Policía local 928 79 50 11 ext. 212 / 616 41 94 65.
-Protección civil 928 57 06 32 / 616 41 94 53.
-Ayuntamiento de Valsequillo 928 70 50 11.

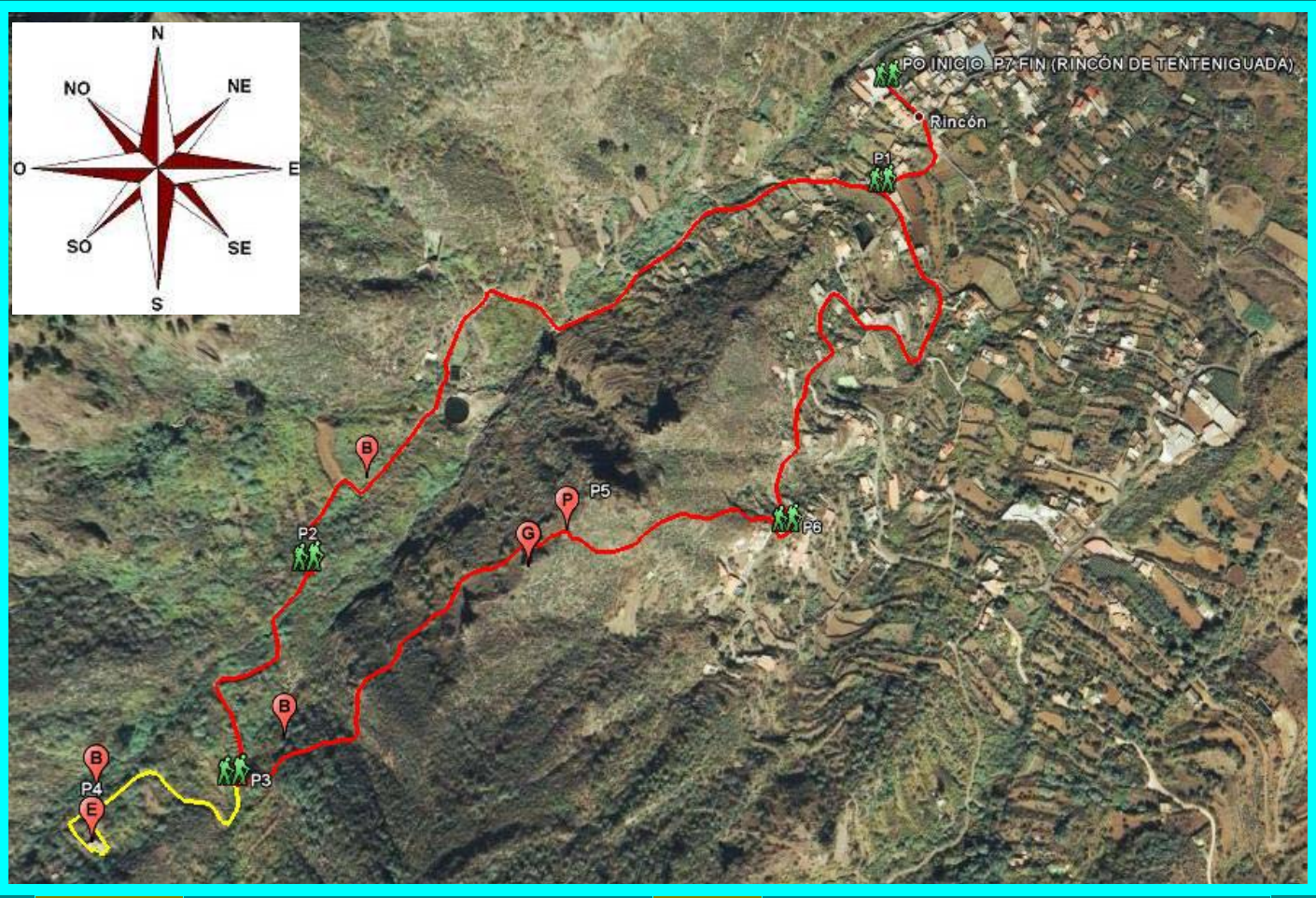

	Ruta	E	De interés etnográfico
	Indicaciones de ruta y tramos	P	De interés paisajístico
G	De interés geológico y geomorfológico		
B	De interés biológico (Fauna y Flora)		

Puntos del camino	Coordenadas UTM	Distancia (metros)
P0 INICIO (RINCÓN DE TENTENIGUADA)	27º58.818'N/15º31.913'O	0
P1 ENTRADA BCO. DE CORUÑA	27º58.759'N/15º31.917'O	560
P2 TRAMO II	27º58.565'N/15º32.231'O	930
P3 TRAMO ALTERNATIVO	27º58.469'N/15º32.260'O	1155
P4 POZO	27º58.448'N/15º32.323'O	1320
P5 ROQUE DE LA VELA	27º58.584'N/15º32.091'O	1975
P6 TRAMO III	27º58.582'N/15º31.976'O	2200
P7 FIN (RINCÓN DE TENTENIGUADA)	27º58.818'N/15º31.913'O	2905

Servicio Canario de Empleo
Gobierno de Canarias
UNIÓN EUROPEA
Fondo Social Europeo
ILUSTRE AYUNTAMIENTO DE VALSEQUILLO DE GRAN CANARIA

DESCRIPCIÓN DE LA RUTA

Esta ruta circular transcurre por el Barranco de Coruña para cruzar el Lomito del Tafetal para volver al lugar de inicio que es el Rincón de Tenteniguada, siendo una ruta de gran valor natural desde el punto de vista paisajístico, geológico y biológico, por eso la mayor parte de esta se encuentra dentro de la Reserva Natural Especial de los Marteles. Tiene un recorrido de 2905 m con una pendiente media 14.50 % m, teniendo una dificultad baja. Su orientación es NE-SO/O-E/S-N.

Tramo I-Plaza del Rincón hasta sendero

Orientación: NE-SO
Distancia: 930 m

El primer tramo empieza en el punto de partida P0 INICIO (RINCÓN DE TENTENIGUADA), en la plaza del Rincón en una carretera asfaltada que seguiremos atravesando el núcleo poblacional del Rincón en dirección SE girando a mano derecha para luego subir hasta una curva a la izquierda donde hay una entrada a una carretera de cemento a la derecha en la calle de los Barrancos P1 ENTRADA A BARRANCO DE CORUÑA. Seguimos esta carretera de cemento que va por el borde izquierdo del Barranco de Coruña donde nos encontraremos con una zona agrícola cuyas plantaciones se entremezclan en el paisaje de la flora del lugar que es muy variada, favorecidas por el ambiente húmedo de medianías propio de esta zona. En esta primera parte del camino podemos disfrutar también de la presencia de elementos de valor etnográfico como alpendres, casas, cuevas.

La pista de cemento cruza el barranco justo antes de llegar a un estanque, después a la izquierda y unos metros más arriba sigue como una pista de tierra donde nos empezamos a encontrar con una zona potencial de laurisilva como lo demuestran especies propias de éste ambiente como la bella de risco, *Scrophularia calliantha*, endemismo grancanario de espectacular belleza que nos acompañará por el Barranco de Coruña. A unos 200 metros del estanque que dejamos a nuestra izquierda se encuentra la entrada al sendero P2 Tramo II.

Tramo II-Sendero

Orientación: NE-SO/O-E
Distancia: 1270 m

La naturaleza geomorfológica de esta parte del camino son depósitos de ladera del Ciclo Reciente colonizados por especies de plantas que además requieren mucha humedad entre los que podemos encontrar la flor de mayo (*Pericallis webbii*), el ortigón (*Urtica merifolia*) o el bicácaro (*Canarina canariensis*). El sendero sigue barranco arriba hasta que llegamos al punto P3 TRAMO ALTERNATIVO, donde antes de cruzar el barranco podemos seguir un tramo alternativo de ida y vuelta con orientación E-O, que nos llevará hasta un pozo P4 POZO.

Familia: Scrophulariaceae
Especie: ***Scrophularia calliantha*** (Webb & Berth.). Bella de risco. Endemismo de Gran Canaria.
Descripción: planta herbácea o con base leñosa, con tallos herbáceos de hasta 2,5 m de altura; tallos esquinados, purpúreos y lustrosos. Hojas opuestas o verticiladas, imparipinnadas, de hasta 20 cm de largo; con 3 a 5 folíolos desarrollados que son herbáceos, verde-lustrosos por encima y más pálidas por debajo, con el margen fuertemente aserrado. Inflorescencias más o menos verticiladas. Flores muy vistosas, rojas o purpúreas mientras su parte inferior es amarillo-anaranjada. Cápsulas fructíferas subglobulosas; semillas numerosas y negruzcas. Especie que habita en restos de antiguos bosques de laurisilva.

Un vez que llegamos a la zona donde se encuentra el pozo nos veremos inmersos en un paisaje salpicado de gran vegetación entre las que abundan especies endémicas alternándose con árboles frutales de todo tipo, que atraen a un gran número de especies.

Una vez que llegamos al pozo nos dirigimos de vuelta al punto P3 para continuar la ruta. Desde este punto conforme subimos la ladera en dirección SO nos encontramos con un pequeño bosque de escobones (*Chamaecytisus* proliferus), especie que podemos apreciar en la mayoría del trayecto encontrando ejemplares de tamaño considerable de los cuales cuelgan líquenes epifíticos aprovechando la humedad dejada por los alisios en esta zona.

Descripción: Pozo de agua del siglo XX, actualmente en uso junto a alpendre en ruinas. Este pozo es prueba de la recarga de acuíferos que proporciona esta zona de alta humedad con especies de la laurisilva.

Familia:Leguminosae
Especie: ***Chamecytisus proliferus*** (Link, Handb). Escobón, tagasaste. Endemismo canario.
Descripción: Arbusto arbóreo, hasta más de 4 metros de altura, con tronco poco torcido o algo nudoso. Follaje siempreverde o (en el sur de la isla) subpersistente. Hojas largamente pecioladas, trifoliadas y herbáceas. Láminas (de folíolos) ovaliforme-lanceoladas u oblanceoladas, apiculadas, hasta 3 cm de largo y 1 (1,5) cm de ancho; finamente peludas. Flores blancas y fragantes, agrupadas en las áxilas subterminales. El fruto es una vaina o legumbre, de 4 a 7 cm de largo y que contiene varias semillas duras y lustrosas, amarillas o pardo-oscuras según la variedad.

A medida que avanzamos por esta loma cuya naturaleza son depósitos de coladas de basaltos vemos que han sido colonizados por especies rupícolas, entre las que destacan los diferentes tipos de especies crasas en la zona como el endemismo grancanario *Aeonium undulatum* que colorea las laderas de un amarillo intenso.

Familia: Crassulaceae
Especie: ***Aeonium undulatum*** (Webb & Berth.). Oreja de Abad. Endemismo de Gran Canaria.
Descripción: Planta suculenta y muy vistosa que puede alcanzar hasta más de 2 metros de altura. Tronco levantado, hasta 5 cm de diámetro, con su base subleñosa; sin ramificación (pero con numerosos brotes basales). Rosetas foliosas en situación terminal de hasta 40 cm de diámetro; durante el verano la planta pierde sus hojas mayores quedándose con una roseta de tamaño reducida. Hojas espatuladas, carnosas, verde-lustrosas, de hasta 20 cm de largo; margen rojizo, con cilios finos y blanquecinos. Inflorescencia terminal, piramidal y hasta unos 50 cm de largo, con incontables flores amarillas. Semillas pequeñísimas y numerosas.

También son especies típicas de esta zona y de la misma familia el *Aichryson laxum*, *Aeonium percaneum*, *Aeonium simsii, Aeonium spathulatum, Greenovia aurea.*

A medida que vamos subiendo la ladera sur del barranco nos dirigimos hacia la base del Roque del Pino para llegar hasta el conocido como Roque de la Vela P5, caprichosa estructura de la naturaleza que ha sobrevivido a los efectos erosivos de la naturaleza y desde donde podemos obtener una panorámica tanto de la semicuenca de Tenteniguada, como del Roque Grande y de todo el municipio de Valsequillo.

P5 Roque de la Vela

A partir de este punto comenzamos a descender por la cara al Sur de Lomito Tafetal en dirección NE donde vamos encontrándonos con especies de plantas más típicas de zonas rupícolas y especies que nos van acompañando toda la ruta como es el caso del endemismo canario conocido popularmente como zanahoria de monte (*Tinguarra montana)*.

Al final del descenso nos encontramos con una serie de casas en un entorno de parcelas de cultivo hasta que llegamos a la carretera asfaltada en el punto P6 TRAMO III.

Tramo III- Carretera hasta el final

Orientación: SO-NE
Distancia: 705 m

Este tramo comienza al pie de la carretera asfaltada en dirección NE por la zona más alta del Rincón de Tenteniguada, en un entorno agrícola donde se alternan cultivos de todo tipo, disfrutando un paisaje de alto valor etnográfico con casas antiguas de más de un siglo y viviendas y alpendres cuevas todavía en uso que demuestran hasta qué punto están vivas las tradiciones populares en este lugar.

Conforme seguimos adelante lo haremos hasta el punto donde finaliza el tramo y la ruta que es el mismo punto donde comienza esta, en el punto P7-FIN (RINCÓN DE TENTENIGUADA).

Familia: Apiaceae
Especie: ***TInguarra Montana*** (Webb & Christ.) Zanahoria de monte, cañaheja blanca. Endemismo canario
Descripción: Hierba perenne robusta geófita, hasta 2 m de alta. Hojas 4-(5-) pinnadas, pubescente-tomentosas, lóbulos pequeños de lanceolados a lineares; umbelas compuestas, a menudo en grupos; sépalos diminutos triangular sublobulados, 0,25-0,5 mm.