Ruta 2
Caldera de los Marteles-Tenteniguada
Camino de los Alfaques

PUNTO DE INICIO: Caldera de los Marteles	**ALTITUD: 1527 m**
PUNTO DE LLEGADA: Tenteniguada	**ALTITUD: 767 m**

Longitud total	**5250 m**	**100 %del total**
Tramos de pista de asfalto o cemento	**650 m**	**12,38 %del total**
Tramos de pista o camino forestal	**1170 m**	**22,28 %del total**
Sendero	**3430 m**	**65,33 %del total**

TIEMPO DE RECORRIDO: 2 horas y 15 minutos

ORIENTACIÓN DEL SENDERO: SO-NE

DESNIVEL NETO: 751 metros
PENDIENTE MEDIA: 15%
PENDIENTE MÁXIMA: 30%

DIFICULTAD: Baja

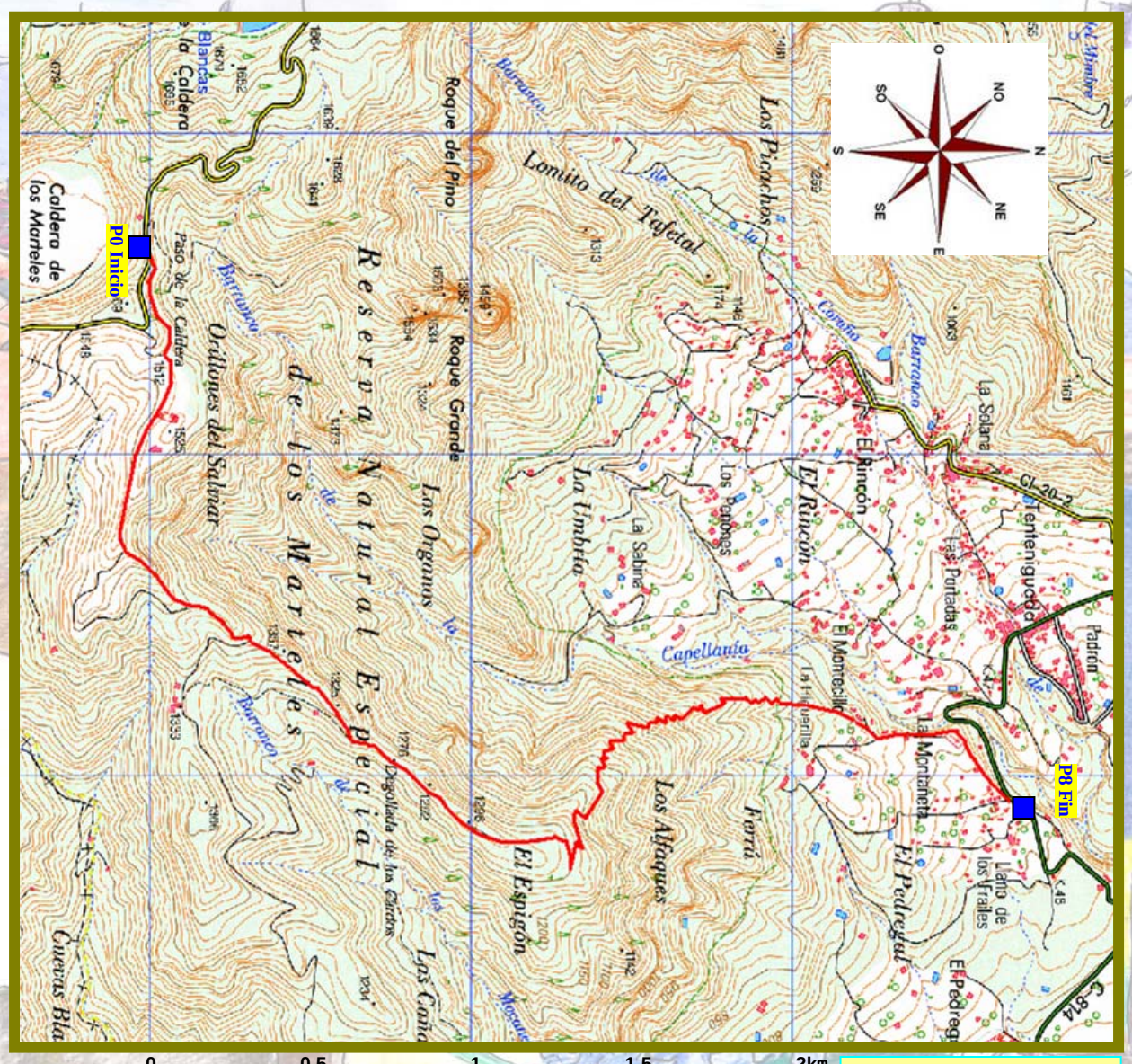

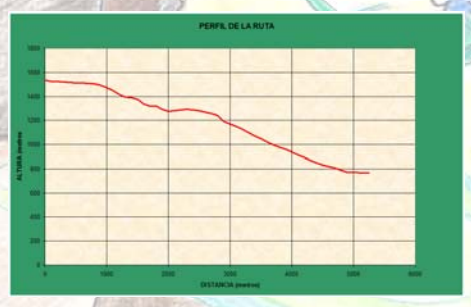

LEYENDA DEL MAPA
Ruta



Agradecemos su visita al municipio de Valsequillo

NORMAS Y RECOMENDACIONES PARA LA RUTA

No sobrepasar el número de 20 personas por grupo para la práctica de senderismo y es aconsejable ir en grupos de 15 como máximo, recuerde que esta en un Espacio Natural Protegido.
La basura que genere en el camino llévesela consigo.
Tenga cuidado con las colillas de cigarro y no haga fuego.
No arranque plantas ni recolecte especies en el camino.
Camine por los senderos sin desviarse de la ruta.
Respete las zonas privadas de la zona.
En Tenteniguada puede disfrutar de una excelente gastronomía.
Si van es grupo organizado no puede sobrepasar las 20 personas y es aconsejable ir en grupos de 15 como máximo.

SEGURIDAD

Procure caminar acompañado, lleve ropa de abrigo en caso de frío o chubasquero por la lluvia y utilice gorra para prevenir la insolación.
Lleve agua suficiente para evitar la deshidratación.

TRANSPORTE

Las líneas de conexión con Valsequillo son las líneas de la compañía GLOBAL 13 y 14 .

ALOJAMIENTO

-Casa rural El Colmenar. Tlf.: 928390169 - 902157281
-Casa rural El Palmito. Tlf.: 629835879 – 928249980
-Casa Germán.Tlf.: 609938209 – 928242677
-Casa El Pedregal. Tlf.: 609938209 - 928242677
-Casa Villa Elena. Tlf.: (0034)928462547

TELÉFONOS DE INTERÉS:

-Emergencias 112.
-Centro de salud 928 57 19 91.
-Guardia civil 928 66 13 72.
-Policía local 928 79 50 11 ext. 212 / 616 41 94 65.
-Protección civil 928 57 06 32 / 616 41 94 53.
-Ayuntamiento de Valsequillo 928 70 50 11.

Servicio Canario de Empleo
Gobierno de Canarias

UNIÓN EUROPEA
Fondo Social Europeo

ILUSTRE AYUNTAMIENTO DE VALSEQUILLO DE GRAN CANARIA

	Ruta		**De interés biológico (Fauna y Flora)**
	Indicaciones de ruta y tramos		**De interés etnográfico**
	De interés geológico y geomorfológico		**De interés paisajístico**
	De interés religioso		

Puntos del camino	Coordenadas UTM	Distancia (metros)
P0 INICIO (CALDERA DE LOS MARTELES)	27º57.667 N/15º32.095 O	0
P1 ENTRADA AL SENDERO	27º57.626 N/15º31.542 O	970
P2 TRAMO III	27º57.754 N/15º31.439 O	1290
P3 TRAMO IV	27º57.834 N/15º31.380 O	1490
P4 MIRADOR NATURAL PAISAJÍSTICO	27º58.102 N/15º31.121 O	2170
P5 BAJADA DE LOS ALFAQUES	27º58.336 N/15º30.996 O	2700
P6 TRAMO V	27º58.868 N/15º31.205 O	4600
P7 CEMENTERIO DE TENTENIGUADA	27º59.014 N/15º31.189 O	4895
P8 FIN (TENTENIGUADA)	27º59.130 N/15º31.055 O	5250

DESCRIPCIÓN DE LA RUTA

La ruta comienza en al Norte de la Caldera de los Marteles con orientación SO-NE, con una dificultad baja del recorrido. Aunque resbaladiza en épocas de lluvia. La distancia total del recorrido es de unos 5250 m recorriéndose en un tiempo aproximado de dos horas y quince minutos. Es un camino de gran valor etnográfico por su uso como ruta de trashumancia. El sendero se encuentra en un lugar de alto valor natural y paisajístico por ello la zona por donde pasa está declarada como Reserva Natural Especial de los Marteles.

Tramo I- Comienzo carretera forestal hasta entrada en sendero

Orientación: Oeste-Este
Distancia: 970 m

El camino comienza al pie de la carretera GC-130 PO INICIO (Caldera de los Marteles) donde nos encontramos a espaldas del camino uno de los elementos geológicos más importantes de Gran Canaria la Caldera de Los Marteles cuyo fondo se utiliza para el cultivo. Este tramo comienza al norte de la caldera por una carretera forestal a la derecha a través de un pinar de repoblación de los cuales cuelgan líquenes epifíticos prueba de la humedad y bajas temperaturas en la zona que se asienta sobre material de lavas del Ciclo Reciente. Una vez que salimos del pinar nos encontramos con una zona denominada Lomo del Salviar donde encontramos unas edificaciones, una de ellas contiene un pozo de los muchos que existen en la Reserva ya que es uno de los recursos más destacados en el lugar.

En esta parte cuyo suelo está formado por coladas basaníticas-nefeliníticas del Ciclo Post Roque Nublo vemos terrazas de cultivo abandonadas donde alternándose con vegetación de pastizal se encuentran zonas de retamar de cumbre, con algunos codesos (*Adenocarpus foliolosus*) y especies características de esta zona de cumbre como pueden ser especies del género Micromeria al que pertenecen las diferentes especies de tomillos, la magarza de cumbre (*Argyranthemum adauctum canariense*) subespecie endémica de Gran Canaria), avena canaria (*Avena canariensis*) especie endémica de las gramíneas en las islas y ya desde este punto y los siguientes tres tramos se ve una de las especies más importantes exclusiva de esta zona, el cardo de Tenteniguada (*Onopordium carduelium*), especie incluida en el libro rojo de especies amenazadas de Canarias y catalogada como especie en peligro por la UICN (Unión Internacional para la Conservación de la Naturaleza). El viento ha propiciado que se extienda por esta zona junto con la ayuda de un buen diseminador para sus semillas, el jilguero (*Carduelius carduelius parva*), cuyo canto es muy especial.

Familia: Compositae
Especie: ***Onopordium carduelium*** (Bolle). Cardo de Tenteniguada
Descripción:Es un hemicriptófito con roseta basal de hojas bipinnatipartidas y espiniscentes. Las ramas monocéfalas. Capítulos de 3-5 cm de diámetro. Brácteas involucrales terminadas en una espina rígida. Receptáculo alveolado. Flósculos rosáceo-purpúreos y cipselas con costillas bien marcadas.

Tramo II- Sendero por el Morro de la Aguililla

Orientación: SO-NE
Distancia: 320 m

A unos 970 m más abajo nos encontramos en una curva a la derecha una entrada al sendero en el punto P1 ENTRADA AL SENDERO que sigue a la izquierda y lo seguimos en dirección Noreste. Esta parte del camino que va por una zona de retamas amarillas (*Teline microphylla*), alternándose con tajinastes azules (*Echium callithyrsum*) va hacia la zona conocida como Morro de la Aguililla nombre que recibe este lugar por una rapaz (*Buteo buteo insularum*) subespecie de Canarias, la cual es muy llamativa por su tamaño y espectacular belleza y que podemos apreciar en la mayor parte de la ruta. En la base de este morro se encuentran cuevas de valor etnográfico utilizadas para el ganado en la transhumancia y algún alpendre derruido se ve también al bajar hasta llegar a contactar otra vez con la pista forestal.

En esta zona podemos obtener una panorámica muy bonita de la cuenca de Tenteniguada con los Roques y el Barranco de Umbría.

Familia: Accipitridae
Especie: ***Buteo buteo insularum*** (Martín & Lorenzo, 2001). Aguililla
Descripción:Rapaz de unos 51-56 cm y envergadura 120-140 cm. En vuelo se distingue por las alas anchas, cuerpo grueso, cuello corto y cola redondeada. Es de color marrón con partes interiores listadas de blanco o crema, sobre todo en el pecho. Típico vuelo en lento remonte con planeos circulares y alas ligeramente curvadas hacia arriba.

Tramo III-Carretera forestal hasta segunda entrada en sendero

Orientación: SO-NE
Distancia: 200 m

En la base del Morro de la Aguililla tomamos otra vez pista en el punto P2 TRAMO III por una zona un poco resbaladiza formada por lapilli de dispersión pertenecientes al Pleistoceno Inferior hasta que a 210 m más adelante volvemos a tomar el sendero hacia la izquierda en una curva cerrada que va a la derecha en el punto donde comienza el Tramo IV P3 TRAMO IV.

Tramo IV-Sendero por la Degollada de los Cardos hasta la carretera asfaltada

Orientación: SO-NE.
Distancia: 1900 m
La primera parte de este tramo transcurre por un suelo de coladas de basaníticas-nefilinitas correspondientes al ciclo mencionado en el tramo anterior en la zona que va hacia la Degollada de Los Cardos nombre que hace referencia a la cantidad de cardos de Tenteniguada en la zona. En esta zona obtenemos una espectacular panorámica de todo el municipio de Valsequillo y de gran parte de la semicuenca de Tenteniguada divisando el interior del Barranco de Umbría cuyo nombre hace referencia a la climatología del lugar P4 MIRADOR NATURAL PAISAJÍSTICO. Es un lugar idóneo desde el punto de vista geológico y gemorfológico para la interpretación más variada de elementos de este tipo como pueden ser los roques presentes en toda la semicuenca de Tenteniguada, la erosión de la misma y los diques que sobresalen del terreno del Ciclo Post Roque Nublo. Esta ruta transcurre por un lugar paisajístico espectacular que es Macizo del Mocanal cuya unidad geomorfológica está conformada por los relieves elevados y abruptos entre la subcuenca de Tenteniguada y Los Cernícalos, con fuertes desniveles y aislamiento topográfico.

Descripción: Vista panorámica del Macizo del Mocanal que es un abrupto macizo, cuya fisiografía conecta con los Marteles a 1500 m y se desploma por el Norte hasta 850 m y por el sur a 900 m en el Barranco de Castillo. Remata en dos cumbres que constituyen rellanos o mesas (La Mesa-El Espigón y la Mesa del Cuervo). Al fondo observamos La Mesa lugar por donde pasa la ruta.

En el lugar denominado La Mesa nos encontramos una zona de pastizal donde podemos encontrar numerosas especies de invertebrados y especies de pájaros como puede ser el triguero (*Emberiza calandra thanneri*), canario (*Serinus canaria*) endémico de la Región Macaronésica donde está incluida Canarias.

En el punto P5 BAJADA DE LOS ALFAQUES comenzamos a descender en zigzag por la parte del camino con más pendiente mientras disfrutamos de una espectacular vista del municipio de Valsequillo. Descendemos por la zona denominada los Alfaques que da nombre a la ruta. En esta zona vamos a encontrar un hermoso paisaje de vegetación y fauna destacando la presencia de especies como la retama amarilla, el tajinaste azul, mencionados antes, la morgallana (*Ranunculus cortusifolius*) endemismo macaronésico, cerraja (*Sonchus acaulis*) presente en todo el camino, escobón (*Chamaecytisus proliferus*), zanahoria de monte (*Tinguarra montana*) estas tres últimas especies endémicas de Canarias.

Familia: Ranunculaceae
Especie: ***Ranunculus cortusifolius*** (Wild). Morgallana, morgallón, botón de oro. Endemismo macaronésico.
Descripción: Planta fuerte, robusta, de hasta 1 m, de alto, y densamente vellosa. Posee tallos carnosos de color verde, que se vuelve morado en la base de los mismos. Hojas alternas, acorazonadas, irregularmente aserradas en los bordes, de color verde brillante en el haz, densamente pubescentes y algo rojizas en el envés. Las basales pueden adquirir grandes dimensiones, hasta 40 cm de longitud.
Sus llamativas flores, de color amarillo intenso, se sitúan en hermosas inflorescencias terminales, de contorno más o menos ovalado y estructura subcorimbosa.
Los frutos son aquenios de color verde, negros al madurar, que contienen numerosas semillas.

Conforme descendemos por este sendero de alto valor etnográfico del cual se conserva el acondicionamiento de antaño nos vamos encontrando también con la presencia de algunos acebuches (*Olea europea cerasiformis*) subespecie endémica de Canarias.

En la parte final de este camino se va viendo zonas de cultivo con la presencia de almendreros (*Prunus amygdalus*) alternándose con zonas naturales hasta llegar al final del sendero P6 TRAMO V donde empieza una pequeña carretera de tierra junto a unas casas hasta que se conecta con una carretera asfaltada a cuya izquierda está un pozo.

Familia: Apiaceae
Especie: ***Ferula linkii*** (Web). Cañaheja, julán. Endemismo canario.
Descripción: Hasta 3m. Hojas con bases envainadoras muy destacadas; lóbulos lineares de planos a filiformes. Umbela terminal grande con hasta 20 radios, generalmente rodeada de varias umbelas laterales más pequeñas. Fruto aproximadamente 1-1,5 cm

Tramo V-Carretera asfaltada hasta el final

Orientación: SO-NE
Distancia: 650 m

Seguimos la carretera hacia a la derecha y unos metros adelante a la izquierda y descendemos pasando por el cementerio de Tenteniguada P7 CEMENTERIO DE TENTENIGUADA hasta llegar a la parada de guagua que se encuentra junto a la carretera principal GC-41 Telde-San Mateo, donde está el final de la ruta P8 FIN (TENTENIGUADA)