

CERTIFICACIÓN CATASTRAL DESCRIPTIVA Y GRÁFICA
BIENES INMUEBLES DE NATURALEZA RÚSTICA
Municipio de VALSEQUILLO Provincia de LAS PALMAS

INFORMACIÓN GRÁFICA
 E: 1/8000



Este certificado refleja los datos incorporados a la Base de Datos Nacional del Catastro. Solo podrá utilizarse a los efectos del uso declarado en la solicitud.

454.500 Coordenadas UTM, en metros.
 Límite de Manzana
 Límite de Parcela
 Límite de Construcciones
 Mobilario y aceras
 Límite zona verde
 Hidrografía

Martes , 20 de Abril de 2010
 Este certificado puede ser verificado en:
<http://www.sedecatastro.gob.es>
 Código Certificación: fa69 2073 ebb4 7356



VER ANEXO DE COLINDANTES



Solicitante: DEL CASTILLO BRAVO DE LAGUNA PEDRO FERNANDO
NIF/CIF: 42439848H
Finalidad: Verificación titularidad Catastral

REFERENCIA CATASTRAL DEL INMUEBLE
35031A009007780000SO

DATOS DEL INMUEBLE

LOCALIZACIÓN
Polígono 9 Parcela 778
SAN ROQUE. VALSEQUILLO [LAS PALMAS]

USO LOCAL PRINCIPAL
Agrario

ASO CONSTRUCCIÓN

COEFICIENTE DE PARTICIPACIÓN
100,000000

SUPERFICIE CONSTRUIDA [m²]
--

VALOR SUELO [€/m²]
2.131,54

VALOR CONSTRUCCIÓN [€/m²]
0,00

VALOR CATASTRAL [€/m²]
2.131,54

AÑO VALOR
2010

DATOS DE TITULARIDAD

APELLIDOS Y NOMBRE/RAZÓN SOCIAL
DEL CASTILLO BRAVO DE LAGUNA PEDRO FERNANDO

NIF
42439848H

DOMICILIO FISCAL
CL M DE LA ENSENADA 16
28004 MADRID [MADRID]

DERECHO
100,00% de Propiedad

DATOS DE LA FINCA A LA QUE PERTENECE EL INMUEBLE

SITUACIÓN
Polígono 9 Parcela 778
SAN ROQUE. VALSEQUILLO [LAS PALMAS]

SUPERFICIE CONSTRUIDA [m²]
--

SUPERFICIE SUELO [m²]
95.532

TIPO DE FINCA
Suelo sin edificar

2184.2





REFERENCIA CATASTRAL DEL INMUEBLE
35031A009007780000SO

REFERENCIA CATASTRAL	LOCALIZACIÓN	SUPERFICIE CATASTRAL (m²)
35031A009008000000SY NIF: 42499437Z	Polígono 9 Parcela 800 SAN ROQUE. VALSEQUILLO [LAS PALMAS] APELLIDOS Y NOMBRE / RAZÓN SOCIAL: ROBAINA MAYOR ADOLFO DOMICILIO FISCAL: CL ALEJAND CASTILL 21 VALSEQUILLO [LAS PALMAS]	1.147
35031A009007800000SM NIF: --	Polígono 9 Parcela 780 SAN ROQUE. VALSEQUILLO [LAS PALMAS] APELLIDOS Y NOMBRE / RAZÓN SOCIAL: HERNANDEZ HERNANDEZ MARIA DOMICILIO FISCAL: --	723
35031A009008080000SO NIF: 42499437Z	Polígono 9 Parcela 808 SAN ROQUE. VALSEQUILLO [LAS PALMAS] APELLIDOS Y NOMBRE / RAZÓN SOCIAL: ROBAINA MAYOR ADOLFO DOMICILIO FISCAL: CL ALEJAND CASTILL 21 VALSEQUILLO [LAS PALMAS]	254
35031A009008020000SQ NIF: 42499437Z	Polígono 9 Parcela 802 SAN ROQUE. VALSEQUILLO [LAS PALMAS] APELLIDOS Y NOMBRE / RAZÓN SOCIAL: ROBAINA MAYOR ADOLFO DOMICILIO FISCAL: CL ALEJAND CASTILL 21 VALSEQUILLO [LAS PALMAS]	806
35031A009007890000SS NIF: --	Polígono 9 Parcela 789 SAN ROQUE. VALSEQUILLO [LAS PALMAS] APELLIDOS Y NOMBRE / RAZÓN SOCIAL: GIL BOLAÑOS BENITA DOMICILIO FISCAL: --	953

Martes , 20 de Abril de 2010
Este certificado puede ser verificado en:
<http://www.sedecatastro.gob.es>
Código Certificación: fa69 2073 ebb4 7356



Handwritten signature



SECRETARÍA DE ESTADO DE
HACIENDA Y PRESUPUESTOS
SECRETARÍA GENERAL
DE HACIENDA
DIRECCIÓN GENERAL
DEL CATASTRO



ANEXO
RELACIÓN DE FINCAS COLINDANTES

REFERENCIA CATASTRAL DEL INMUEBLE
35031A009007780000SO


HOJA 2 / 4

REFERENCIA CATASTRAL	LOCALIZACIÓN	SUPERFICIE CATASTRAL (m ²)
35031A009007790000SK NIF: --	Polígono 9 Parcela 779 SAN ROQUE. VALSEQUILLO [LAS PALMAS] MORALES GIL ANTONIO	566
35031A009011090000SK NIF: B82846817	BR JUAN INGLES Polígono 9 Parcela 1109 SAN ROQUE. VALSEQUILLO [LAS PALMAS] ENDESA DISTRIBUCION ELECTRICA SL	15
35031A009008010000SG NIF: 42499437Z	Polígono 9 Parcela 801 SAN ROQUE. VALSEQUILLO [LAS PALMAS] ROBAINA MAYOR ADOLFO	436
35031A009007940000SU NIF: --	Polígono 9 Parcela 794 SAN ROQUE. VALSEQUILLO [LAS PALMAS] ROBAINA OJEDA MIGUEL HEREDEROS	470
4381104DR5948S0001OH NIF: P3503100D	CL ALEJANDRO DEL CASTILLO VALSEQUILLO [LAS PALMAS] AYUNTAMIENTO DE VALSEQUILLO DE GRAN CANARIA	1.923

Martes , 20 de Abril de 2010
Este certificado puede ser verificado en:
<http://www.sedecatastro.gob.es>
Código Certificación: fa69 2073 ebb4 7356



184.7




REFERENCIA CATASTRAL DEL INMUEBLE
35031A009007780000SO

REFERENCIA CATASTRAL	LOCALIZACIÓN	SUPERFICIE CATASTRAL (m ²)
35031A009007930000SZ NIF: --	Polígono 9 Parcela 793 SAN ROQUE. VALSEQUILLO [LAS PALMAS] APELLIDOS Y NOMBRE / RAZÓN SOCIAL: ROBAINA LOPEZ MIGUEL DOMICILIO FISCAL: --	626
4381105DR5948S0000JG NIF: --	CL ALEJANDRO DEL CASTILLO VALSEQUILLO [LAS PALMAS] APELLIDOS Y NOMBRE / RAZÓN SOCIAL: EN INVESTIGACION, ARTICULO 47 DE LA LEY 33/2003 DOMICILIO FISCAL: --	877
35031A009008090000SK NIF: 78435093X	DS CUEVAS BLANCAS Polígono 9 Parcela 809 SAN ROQUE. VALSEQUILLO [LAS PALMAS] APELLIDOS Y NOMBRE / RAZÓN SOCIAL: ROBAINA RAMIREZ ADOLFO DOMICILIO FISCAL: CL PRESIDENTE ALVEAR 43 Pl:4 Pt:IZ 35007 LAS PALMAS DE GRAN CANARIA [LAS PALMAS]	4.056
35031A009007990000SY NIF: 52859744V	Polígono 9 Parcela 799 SAN ROQUE. VALSEQUILLO [LAS PALMAS] APELLIDOS Y NOMBRE / RAZÓN SOCIAL: ROBAINA HERNANDEZ MARIA CARMEN DOMICILIO FISCAL: CL ALEJANDRO CASTILLO 31 35217 VALSEQUILLO [LAS PALMAS]	1.401
35031A009090630000SP NIF: P3500001G	Polígono 9 Parcela 9063 BCO LA PALMA. VALSEQUILLO [LAS PALMAS] APELLIDOS Y NOMBRE / RAZÓN SOCIAL: CABILDO INSULAR DE GRAN CANARIA DOMICILIO FISCAL: CL BRAVO MURILLO 23 35003 LAS PALMAS DE GRAN CANARIA [LAS PALMAS]	26.886

Martes , 20 de Abril de 2010
Este certificado puede ser verificado en:
<http://www.sedecatastro.gob.es>
Código Certificación: fa69 2073 ebb4 7356



184.7



REFERENCIA CATASTRAL DEL INMUEBLE
35031A009007780000SO

REFERENCIA CATASTRAL 35031A009090050000SK	LOCALIZACIÓN Polígono 9 Parcela 9005	SUPERFICIE CATASTRAL (m ²) 7.445
---	--	--

NIF
S3511001D

CR BCO JUAN INGLES. VALSEQUILLO [LAS PALMAS]

APELLIDOS Y NOMBRE / RAZÓN SOCIAL
COMUNIDAD AUTONOMA DE CANARIAS

DOMICILIO FISCAL
CL TOMAS MILLER 38
35007 LAS PALMAS DE GRAN CANARIA [LAS PALMAS]

REFERENCIA CATASTRAL 35031A009090650000ST	LOCALIZACIÓN Polígono 9 Parcela 9065	SUPERFICIE CATASTRAL (m ²) 1.489
---	--	--

NIF
S3511001D

CR SAN ROQUE. VALSEQUILLO [LAS PALMAS]

APELLIDOS Y NOMBRE / RAZÓN SOCIAL
COMUNIDAD AUTONOMA DE CANARIAS

DOMICILIO FISCAL
CL TOMAS MILLER 38
35007 LAS PALMAS DE GRAN CANARIA [LAS PALMAS]

REFERENCIA CATASTRAL 35031A009090130000SJ	LOCALIZACIÓN Polígono 9 Parcela 9013	SUPERFICIE CATASTRAL (m ²) 1.239
---	--	--

NIF
S3511001D

CR FABRICA AGUA. VALSEQUILLO [LAS PALMAS]

APELLIDOS Y NOMBRE / RAZÓN SOCIAL
COMUNIDAD AUTONOMA DE CANARIAS

DOMICILIO FISCAL
CL TOMAS MILLER 38
35007 LAS PALMAS DE GRAN CANARIA [LAS PALMAS]


REFERENCIA CATASTRAL *****	LOCALIZACIÓN *****	SUPERFICIE CATASTRAL (m ²) *****
-------------------------------	-----------------------	---

NIF

APELLIDOS Y NOMBRE / RAZÓN SOCIAL
LIMITE DE SUELO DE NATURALEZA URBANA



2 184 2



GOBIERNO DE ESPAÑA
MINISTERIO DE ECONOMÍA Y HACIENDA

SECRETARÍA DE ESTADO DE ECONOMÍA Y POLÍTICA FISCAL
SECRETARÍA GENERAL DE HACIENDA
DIRECCIÓN GENERAL DEL CATASTRO

Sede Electrónica del Catastro

ANEXO
INFORMACIÓN COMPLEMENTARIA DE SUBPARCELAS

REFERENCIA CATASTRAL DEL INMUEBLE
35031A009007780000SO

HOJA 1/1

Subparcela	CC	Cultivo	IP	Super.[Ha]	Super.[m ²]	Valor Cat.	Subparcela	CC	Cultivo	IP	Super.[Ha]	Super.[m ²]	Valor Cat.
b	C-	Labor o Labradío seca....	01	7,4129	74.129	938,22							
c	CR	Labor o labradío rega....	02	0,9428	9.428	1.193,32							
g	I-	Improductivo	00	1,0453	10.453	0,00							

Martes , 20 de Abril de 2010
Este certificado puede ser verificado en:
<http://www.sedecatastro.gob.es>
Código Certificación: fa69 2073 ebb4 7356



2010