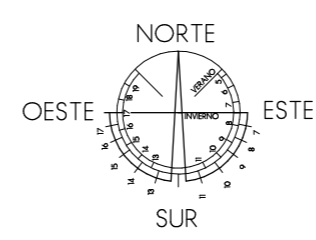




Superficie = 13.545,48 m<sup>2</sup>



LEYENDA DE ABASTECIMIENTO E INCENDIOS.

- CONDUCCION DE ACOMETIDA GENERAL >100mm. DE FUNDICION.
- ACOMETIDA A PARCELA
- ARQUETA DE REGISTRO
- BOCA DE INCENDIO EN ARQUETA

LEYENDA DE RIEGO.

- CONDUCCION DE POLIETILENO DE ALTA DENSIDAD.
- VALVULA DE CIERRE EN RED DE RIEGO
- ALCORQUES






NOTA : TODOS LOS ALCORQUES DISPONDRAN DE RED DE RIEGO POR GOTEO.

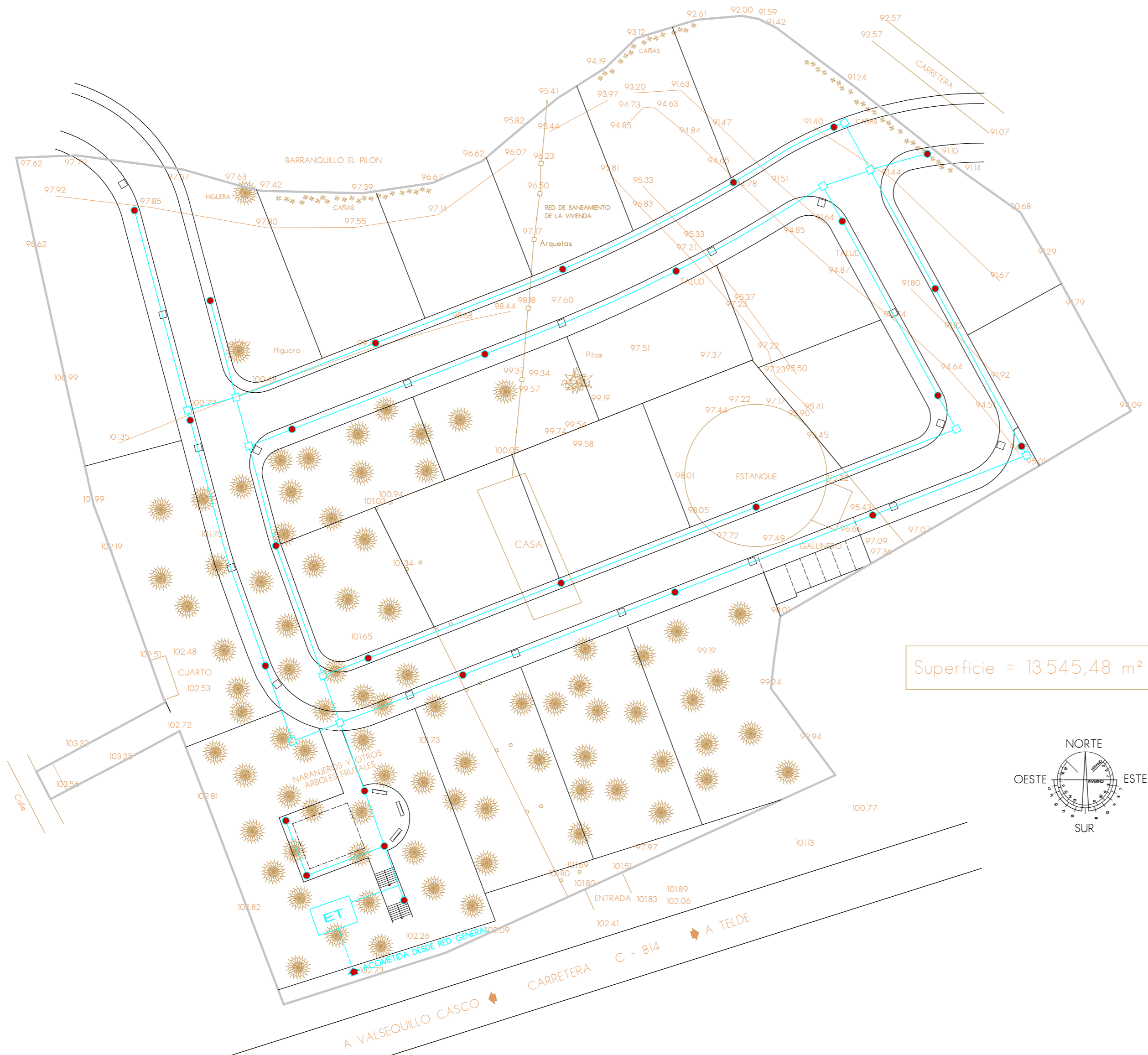
PROYECTO	SUELO URBANIZABLE SECTORIZADO ORDENADO 2 "CERCADO DE CASARES".	
SITUACION	CERCADO DE CASARES. CARRETERA C-814. PK 34,200 T.M. DE VALSEQUILLO	
PROMOTOR	D. MIGUEL RAMIREZ RODRIGUEZ	
PLANO	FECHA	NOV / 04
	ORDENACION	O-7
	ESCALA	1 / 500

Arquitecto:  
Fco. Montesdeoca Santana

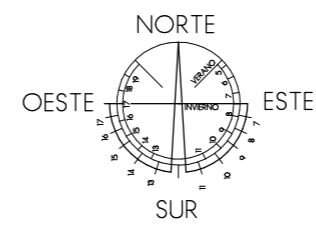
Tifs: 292406 / 292484  
c/ Luis Doreste Silva, 22  
Las Palmas de Gran Canaria

LEYENDA RED ALUMBRADO EXTERIOR.

-  TRAZADO DE LA RED (SUBTERRANEA).
-  ACOMETIDA A RED GENERAL
-  ESTACION TRANSFORMADORA ENTERRADA Y CAJA DE MANDO GENERAL.
-  ARQUETA DE REGISTRO
-  LUMINARIA.



Superficie = 13.545,48 m<sup>2</sup>



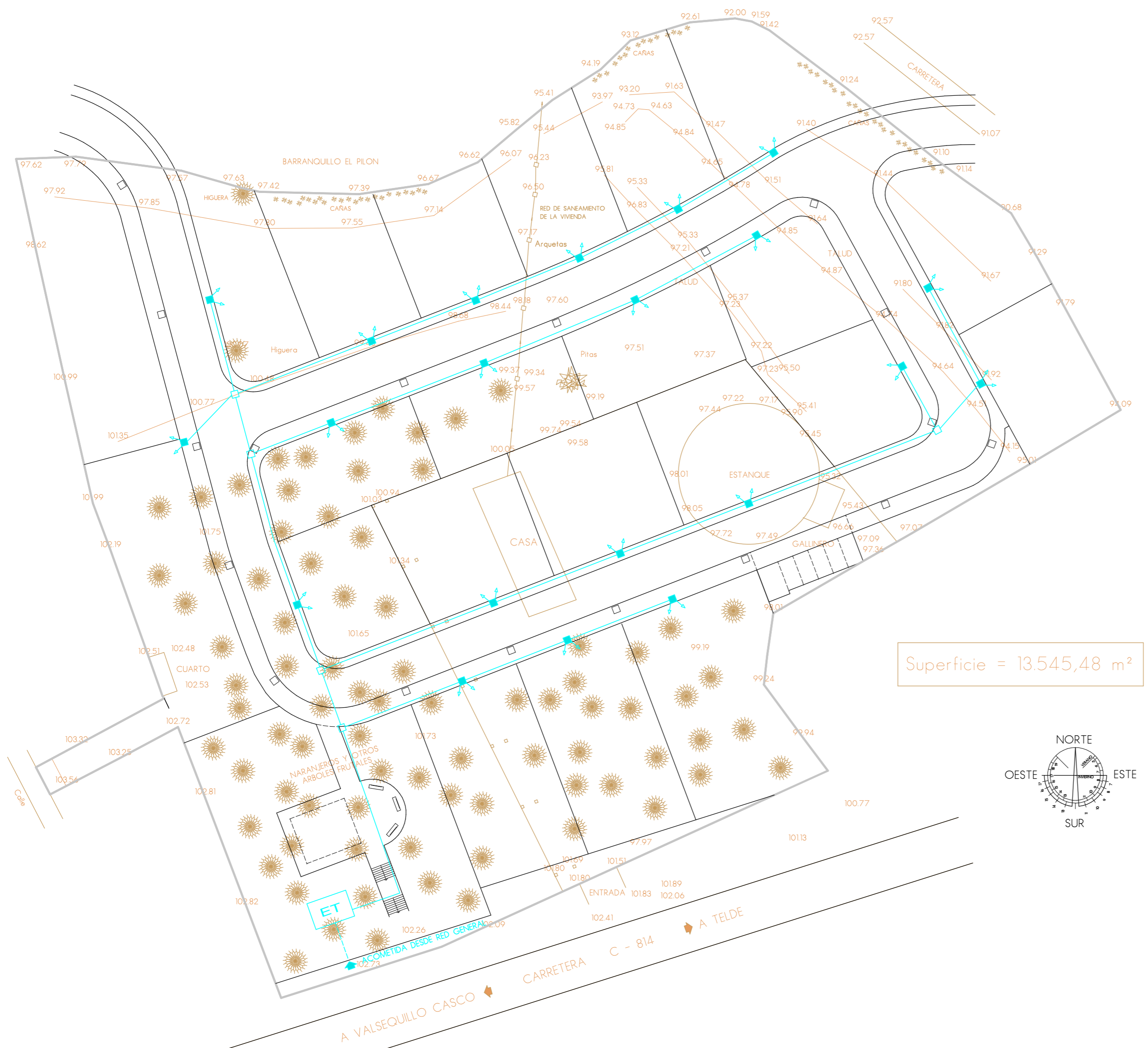
PROYECTO	SUELO URBANIZABLE SECTORIZADO ORDENADO 2 "CERCADO DE CASARES".	
SITUACION	CERCADO DE CASARES. CARRETERA C-814. PK 34,200 T.M. DE VALSEQUILLO	
PROMOTOR	D. MIGUEL RAMIREZ RODRIGUEZ	
PLANO	ALUMBRADO EXTERIOR	FECHA NOV / 04
		ORDENACION O-11
		ESCALA 1 / 500

Arquitecto:  
Fco. Montesdeoca Santana








Tifs: 292406 / 292484  
c/ Luis Doreste Silva, 22  
Las Palmas de Gran Canaria

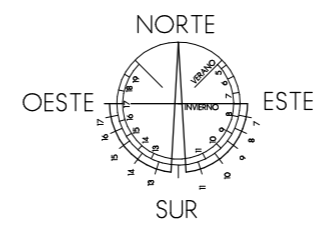




LEYENDA RED BAJA TENSION.

-  TRAZADO DE LA RED (SUBTERRANEA).
-  LINEA DE ACOMETIDA EN BAJA TENSION
-  ESTACION TRANSFORMADORA ENTERRADA Y CAJA DE MANDO GENERAL.
-  ARQUETA DE ACOMETIDA A PARCELAS
-  ARQUETA DE REGISTRO

Superficie = 13.545,48 m<sup>2</sup>



PROYECTO	SUELO URBANIZABLE SECTORIZADO ORDENADO 2 "CERCADO DE CASARES".	
SITUACION	CERCADO DE CASARES. CARRETERA C-814. PK 34,200 T.M. DE VALSEQUILLO	
PROMOTOR	D. MIGUEL RAMIREZ RODRIGUEZ	
PLANO	BAJA Y MEDIA TENSION	FECHA NOV / 04
		ORDENACION O-10
		ESCALA 1 / 500

Arquitecto:  
Fco. Montesdeoca Santana



Tifs: 292406 / 292484  
c/ Luis Doreste Silva, 22  
Las Palmas de Gran Canaria

**CUADRO DE INDICES URBANISTICOS Y ORDENANZAS**

ZONAS	PARCELAS	USOS	SUPERFICIE PARCELA m2	EDIFICABILIDAD m2 / m2	SUPERFICIE EDIFICADA MAXIMA m2	NUMERO DE VIVIENDAS	PARCELA MINIMA EN m2	ALTURA MAXIMA PLANTAS METROS	RETRANQUEOS MINIMOS FRONTAL LINDEROS	APARCAMIENTO INTERIOR PARCELA	OBSERVACIONES	
R	R1	RESIDENCIAL	330,02	0,75	248,36	1 ó 2	300	2 8	2 2	2 ó 4	- SE PERMITEN SOTANOS Y SEMISOTANOS PUDIENDO ELEVARSE ESTE 1,40 m. POR ENCIMA DE LA RASANTE Y MEDIDOS A LA PARTE INFERIOR DEL FORJADO.	
R	R2	RESIDENCIAL	364,25	0,68	249,24	1 ó 2	300	2 8	2 2	2 ó 4		
R	R3	RESIDENCIAL	308,97	0,80	247,84	1 ó 2	300	2 8	2 2	2 ó 4		
R	R4	RESIDENCIAL	332,47	0,75	248,43	1 ó 2	300	2 8	2 2	2 ó 4		
R	R5	RESIDENCIAL	376,17	0,66	249,53	1 ó 2	300	2 8	2 2	2 ó 4		
R	R6	RESIDENCIAL	365,41	0,68	249,26	1 ó 2	300	2 8	2 2	2 ó 4		
R	R7	RESIDENCIAL	318,80	0,78	248,07	1 ó 2	300	2 8	2 2	2 ó 4		
R	R8	RESIDENCIAL	311,44	0,80	247,89	1 ó 2	300	2 8	2 2	2 ó 4		
R	R9	RESIDENCIAL	327,90	0,76	248,31	1 ó 2	300	2 8	2 2	2 ó 4		
R	R10	RESIDENCIAL	311,70	0,80	247,89	1 ó 2	300	2 8	2 2	2 ó 4		
R	R11	RESIDENCIAL	334,69	0,74	248,49	1 ó 2	300	2 8	2 2	2 ó 4		
R	R12	RESIDENCIAL	330,04	0,75	248,36	1 ó 2	300	2 8	2 2	2 ó 4		
R	R13	RESIDENCIAL	300,86	0,80	240,69	1 ó 2	300	2 8	2 2	2 ó 4		
R	R14	RESIDENCIAL	392,51	0,64	249,96	1 ó 2	300	2 8	2 2	2 ó 4		
R	R15	RESIDENCIAL	392,14	0,64	249,94	1 ó 2	300	2 8	2 2	2 ó 4		
R	R16	RESIDENCIAL	392,26	0,64	249,94	1 ó 2	300	2 8	2 2	2 ó 4		
R	R17	RESIDENCIAL	306,00	0,80	247,75	1 ó 2	300	2 8	2 2	2 ó 4		
R	R18	RESIDENCIAL	482,57	0,52	252,24	1 ó 2	300	2 8	2 2	2 ó 4		
R	R19	RESIDENCIAL	500,25	0,51	252,69	1 ó 2	300	2 8	2 2	2 ó 4		
R	R20	RESIDENCIAL	600,49	0,43	255,28	1 ó 2	300	2 8	2 2	2 ó 4		
EQ	EQ	COMERCIAL	591,00	1,43	844,40			2 10	0 2		- LAS CUBIERTAS SERAN INCLINADAS A DOS O CUATRO AGUAS ACABADAS EN TEJAS.	
D	D	DOTACIONAL	591,00	NORMAS URBANISTICAS DEL P.G.O.M.								
EL	EL	VERDE PUBLICO	1.181,00									
EL NO COMPUTABLE	EL	VERDE PUBLICO	99,48									
V		RED VIARIA	3.704,06									
<b>TOTALES</b>			<b>13.545,48</b>	<b>0,43</b>	<b>5.824,56</b>	<b>40</b>				<b>80</b>		

**CUADRO COMPARATIVO DE DOTACIONES Y EQUIPAMIENTOS COMUNITARIO E INDICES URBANISTICOS**

DOTACIONES, EQUIPAMIENTOS E INDICES.	SEGUN ARTICULO 36 DEL T.R. LOTC-LENAC y P.G.O.M. DE VALSEQUILLO.	PROPUESTA EN EL SUELO URBANIZABLE SECTORIZADO ORDENADO (S.U.S.O.) "CERCADO DE CASARES"
ESPACIO LIBRE	5.824,56/100x40x50%	1.164,91 m2
DOTACION	5.824,56/100x40x50%/2	582,46 m2
EQUIPAMIENTO	5.824,56/100x40x50%/2	582,46 m2
APARCAMIENTOS	T.R. LOTC-LENAC fuera de la red viaria: 1 plaza/viv.	40 Uds.
DENSIDAD	T.R. LOTC-LENAC P.G.O.M.	70 Viv. / Ha. 38 Viv. / Ha.
EDIFICABILIDAD	T.R. LOTC-LENAC P.G.O.M.	0,80 m2 / m2. 0,43 m2 / m2.

PROYECTO	SUELO URBANIZABLE SECTORIZADO ORDENADO "CERCADO DE CASARES".
SITUACION	CERCADO DE CASARES. CARRETERA C-814. PK 34,200 T.M. DE VALSEQUILLO
PROMOTOR	D. MIGUEL RAMIREZ RODRIGUEZ
PLANO	CUADRO DE INDICES URBANISTICOS Y ORDENANZAS.
FECHA	NOV / 03
ORDENACION	O-13
ESCALA	VARIAS

Arquitecto:  
Fco. Montesdeoca Santana



Tifs: 292406 / 292484  
c/ Luis Doreste Silvo, 22  
Las Palmas de Gran Canaria



- LEYENDA DE DRENAJE**
- POZO DE REGISTRO
  - IMBORNAL DE DRENAJE
  - COLECTOR Y TUBERIA DE 300 mm. EN P.V.C. NERVADO.
  - TUBERIA DE 250 mm. EN P.V.C. NERVADO.

PROYECTO		SUELO URBANIZABLE SECTORIZADO ORDENADO 2 "CERCADO DE CASARES".	
SITUACION		CERCADO DE CASARES. CARRETERA C-814. PK 34,200 T.M. DE VALSEQUILLO	
PROMOTOR		D. MIGUEL RAMIREZ RODRIGUEZ	
PLANO	FECHA		NOV / 04
	ORDENACION		O-9
	ESCALA		1 / 500

Arquitecto:  
Fco. Montesdeoca Santana



Tifs: 292406 / 292484  
c/ Luis Doreste Silva, 22  
Las Palmas de Gran Canaria





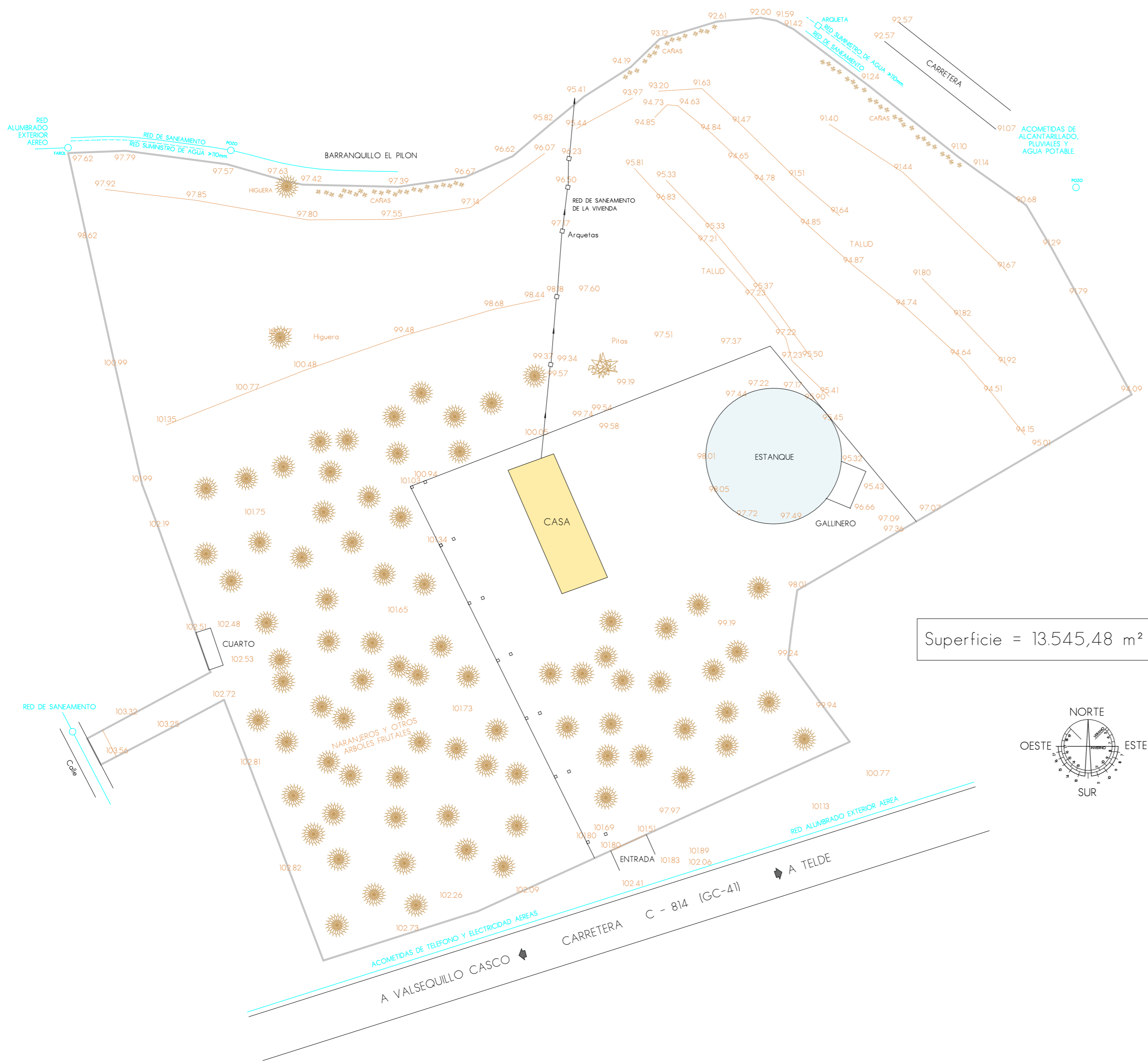
**LEYENDA ESPACIOS LIBRES Y EQUIPAMIENTO**

USOS	SUPERFICIES
DOTACIONES	591,00 m <sup>2</sup>
EQUIPAMIENTOS	591,00 m <sup>2</sup>
ESPACIO LIBRE	1.181,00 m <sup>2</sup>
ESPACIO LIBRE (No computable)	99,48 m <sup>2</sup>
<b>TOTAL</b>	<b>2.462,48 m<sup>2</sup></b>

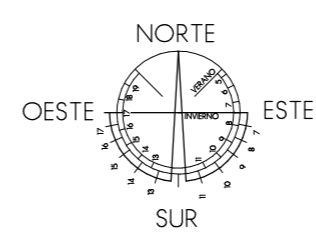
PROYECTO	SUELO URBANIZABLE SECTORIZADO ORDENADO 2 "CERCADO DE CASARES".	
SITUACION	CERCADO DE CASARES. CARRETERA C-814. PK 34,200 T.M. DE VALSEQUILLO	
PROMOTOR	D. MIGUEL RAMIREZ RODRIGUEZ	
PLANO	FECHA	NOV / 04
	ORDENACION	O-2
	ESCALA	1 / 500

Arquitecto:  
Fco. Montesdeoca Santana

Tífa: 292406 / 292484  
c/ Luis Doreste Silva, 22  
Las Palmas de Gran Canaria



Superficie = 13.545,48 m<sup>2</sup>



<b>PROYECTO</b> SUELO URBANIZABLE SECTORIZADO ORDENADO 2 "CERCADO DE CASARES".	
<b>SITUACION</b> CERCADO DE CASARES. CARRERA C-814. PK 34,200 T.M. DE VALSEQUILLO	
<b>PROMOTOR</b> D. MIGUEL RAMIREZ RODRIGUEZ	
<b>PLANO</b> ESTADO ACTUAL TOPOGRAFICO CATASTRAL : Unico propietario EDIFICACIONES, USOS, INFRAESTRUCTURAS VEGETACIONES EXISTENTES	<b>FECHA</b> NOV / 04 <b>INFORMACION</b> <b>I-3</b> <b>ESCALA</b> 1 / 500

Arquitecto:  
Fco. Montesdeoca Santana

Tifs: 292406 / 292484  
c/ Luis Doreste Silva, 22  
Las Palmas de Gran Canaria

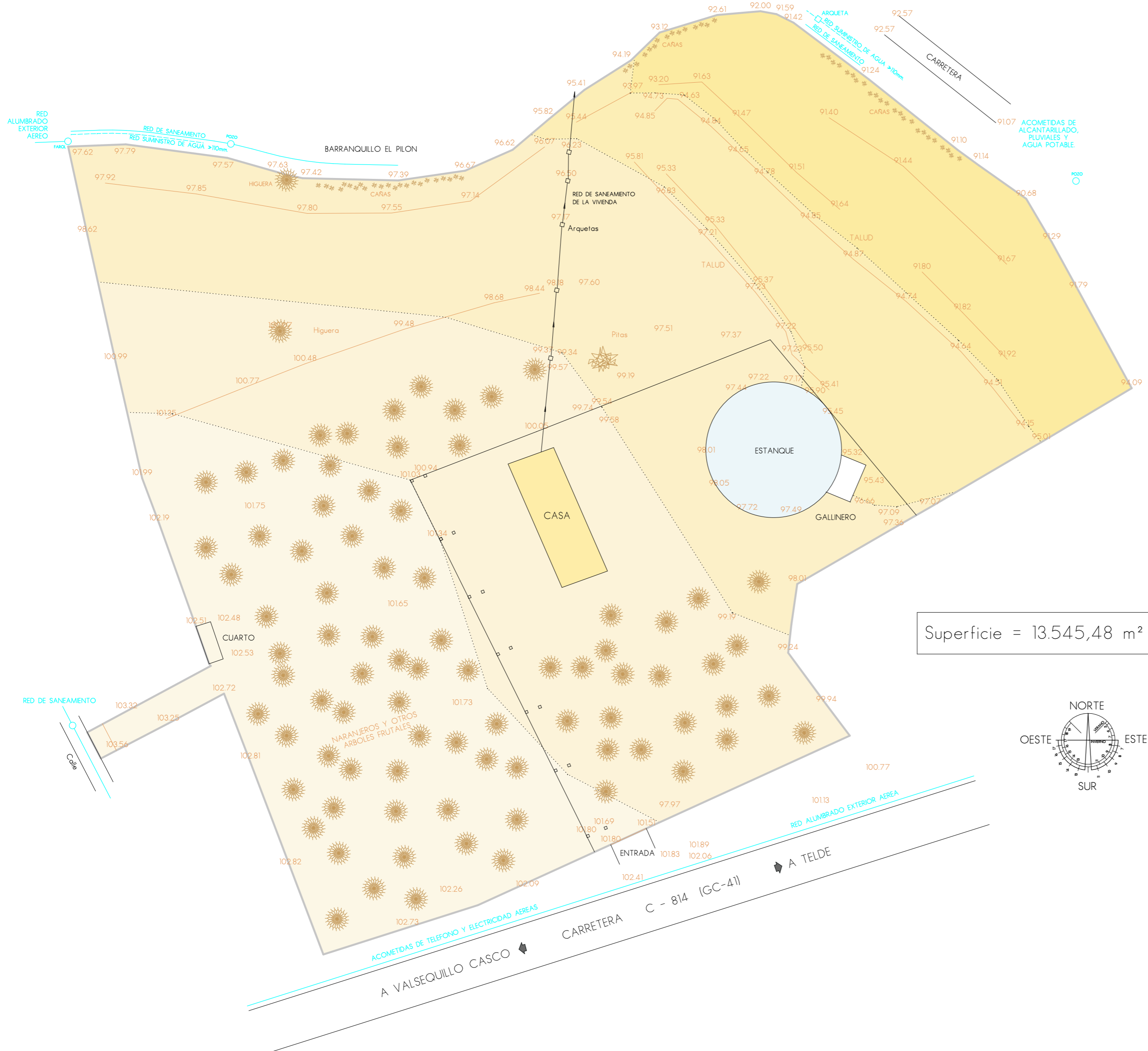




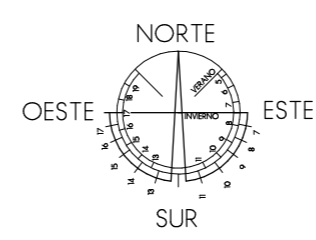








Superficie = 13.545,48 m<sup>2</sup>



LEYENDA HIPSONOMETRICO

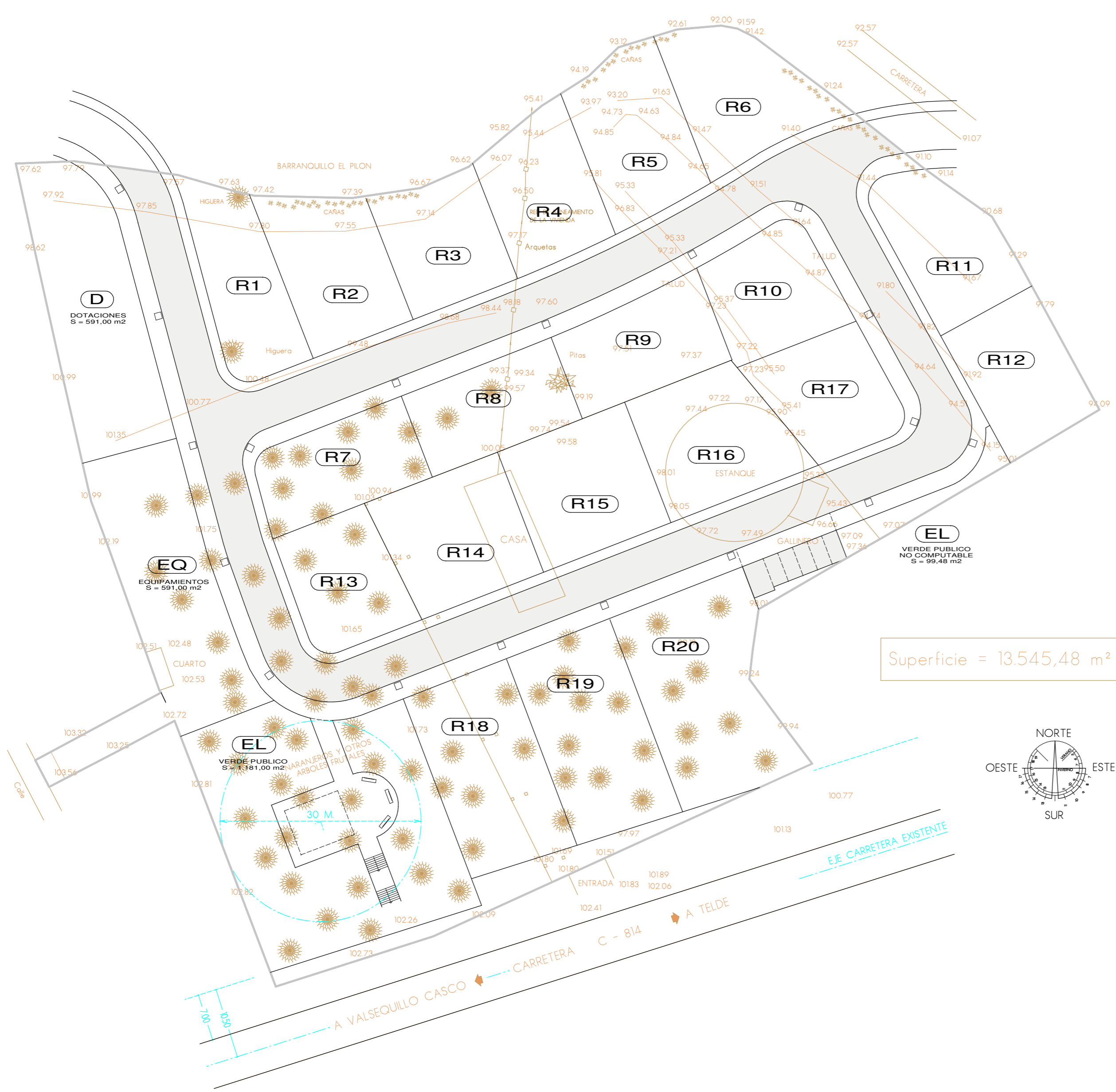
- DE 104 A 101 m.
- DE 101 A 99 m.
- DE 99 A 96 m.
- DE 96 A 94 m.
- DE 94 A 91 m.

<b>PROYECTO</b> SUELO URBANIZABLE SECTORIZADO ORDENADO 2 "CERCADO DE CASARES".	
<b>SITUACION</b> CERCADO DE CASARES. CARRETERA C-814. PK 34,200 T.M. DE VALSEQUILLO	
<b>PROMOTOR</b> D. MIGUEL RAMIREZ RODRIGUEZ	
<b>PLANO</b>  ESTADO ACTUAL HIPSONOMETRICO	<b>FECHA</b> NOV / 04
	<b>INFORMACION</b> <span style="font-size: 2em; font-weight: bold;">I-4</span>
	<b>ESCALA</b> 1 / 500

Arquitecto:  
Fco. Montesdeoca Santana

Tifs: 292406 / 292484  
c/ Luis Doreste Silva, 22  
Las Palmas de Gran Canaria





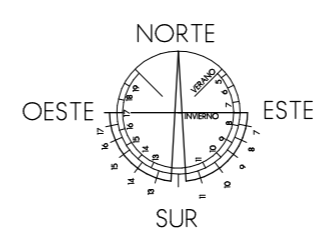
SUPF. PARCELAS RESIDENCIALES

PARCELA	SUPERFICIE	PARCELA	SUPERFICIE
R1	330,02 m2	R11	334,69 m2
R2	364,25 m2	R12	330,04 m2
R3	308,97 m2	R13	300,86 m2
R4	332,47 m2	R14	392,51 m2
R5	376,17 m2	R15	392,14 m2
R6	365,41 m2	R16	392,26 m2
R7	318,80 m2	R17	306,00 m2
R8	311,44 m2	R18	482,57 m2
R9	327,90 m2	R19	500,25 m2
R10	311,70 m2	R20	600,49 m2
TOTAL m2		7.378,94 m2	

SUPF. PARCELAS EQUIPAMIENTOS, DOTACIONES, Y ESPACIOS LIBRES, ARTICULADAS POR VIARIO.

PARCELA	SUPERFICIE	
D	591,00 m2	
EQ	591,00 m2	
EL	1.181,00 m2	
EL (no computable)	99,48 m2	
TOTAL m2		2.462,48 m2

Superficie = 13.545,48 m<sup>2</sup>

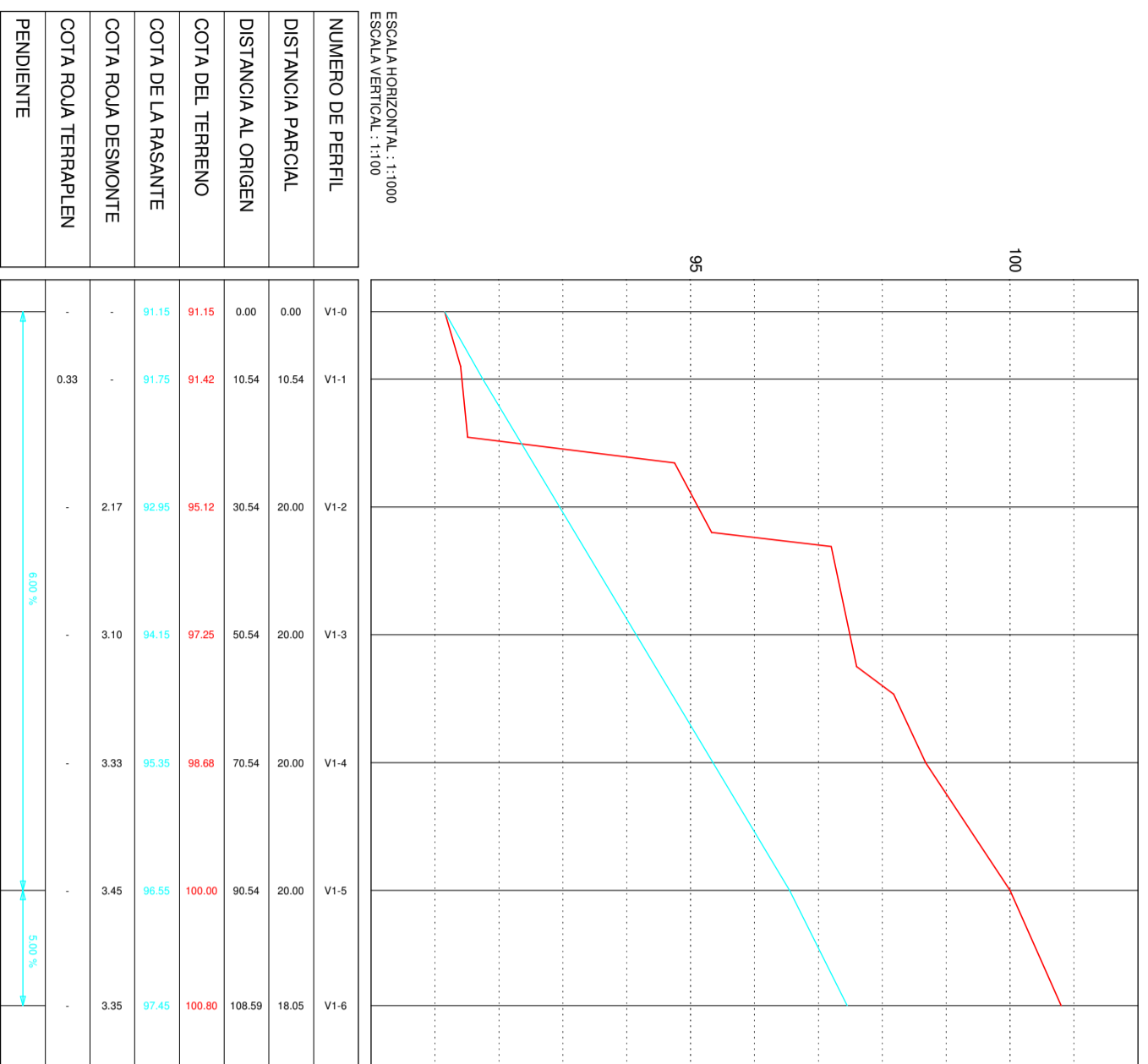


PROYECTO	SUELO URBANIZABLE SECTORIZADO ORDENADO 2 "CERCADO DE CASARES".	
SITUACION	CERCADO DE CASARES. CARRETERA C-814. PK 34,200 T.M. DE VALSEQUILLO	
PROMOTOR	D. MIGUEL RAMIREZ RODRIGUEZ	
PLANO	FECHA	NOV / 04
	ORDENACION	O-3
	ESCALA	1 / 500

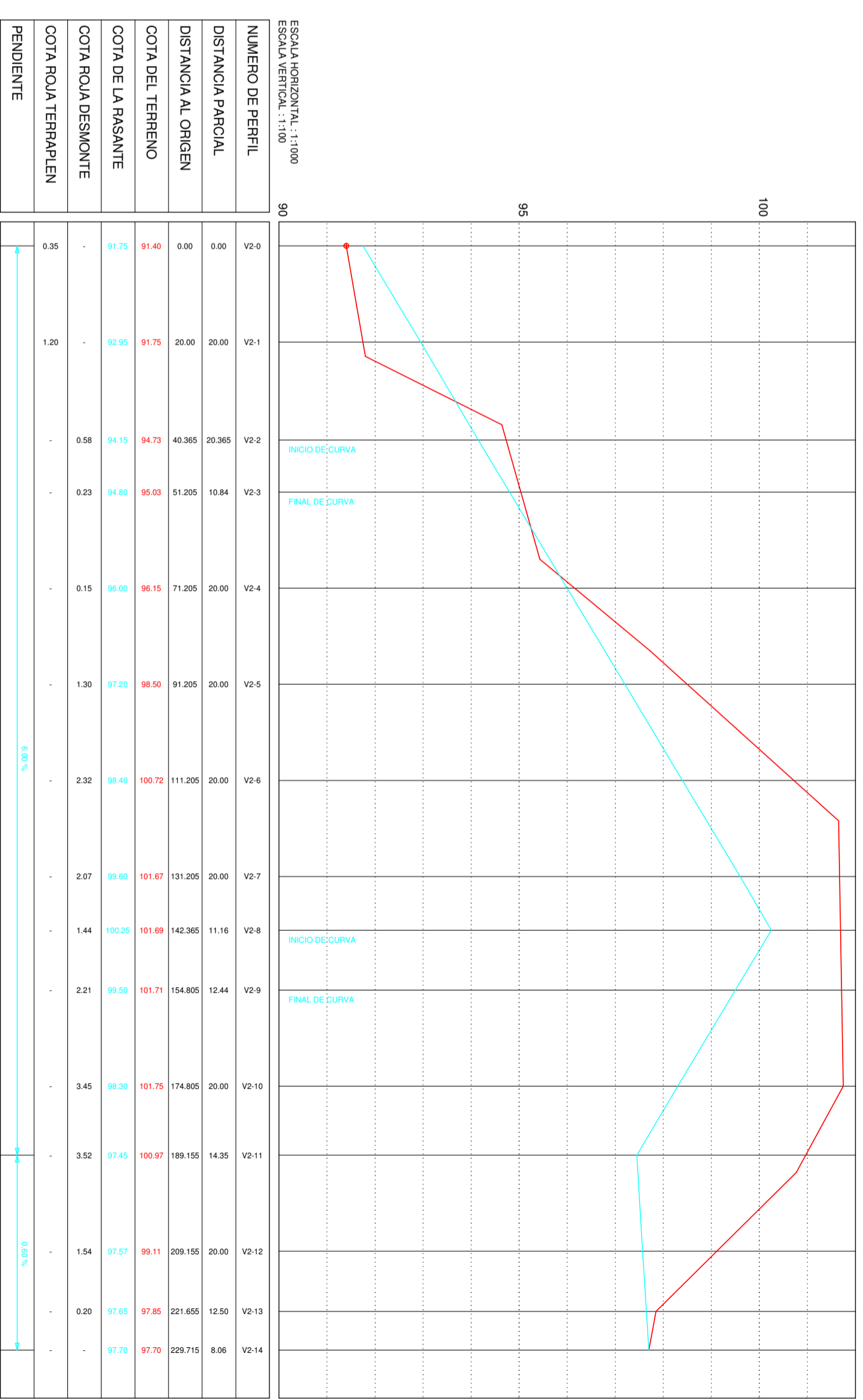
Arquitecto:  
Fco. Montesdeoca Santana

TiFa: 292406 / 292484  
c/ Luis Doreste Silva, 22  
Las Palmas de Gran Canaria

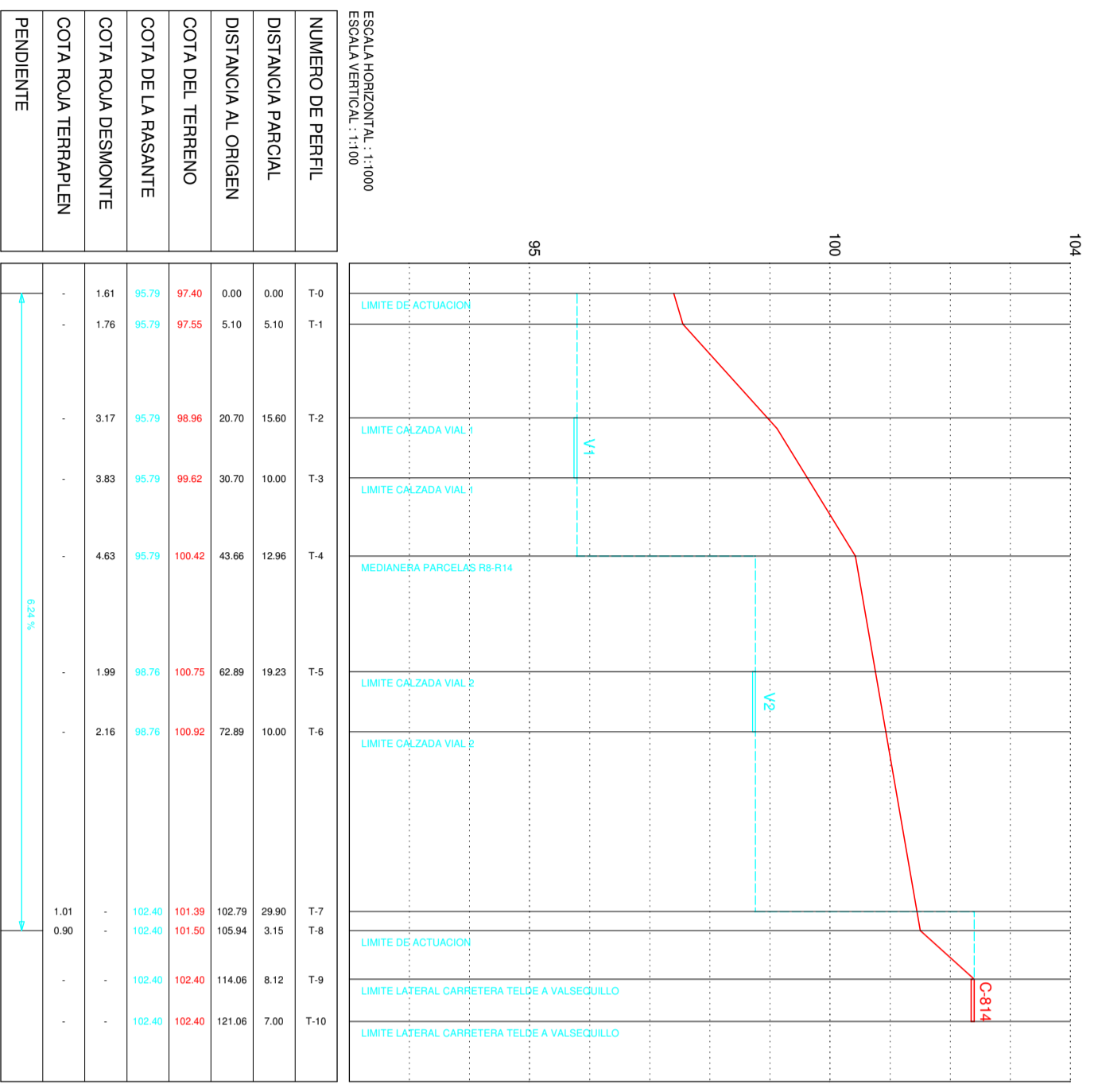




PERFIL LONGITUDINAL VIAL "1"



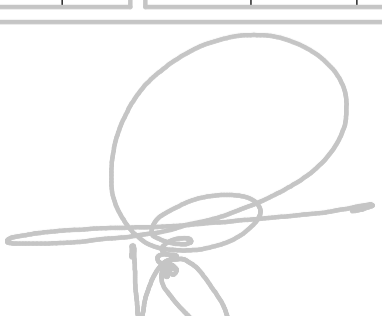
PERFIL LONGITUDINAL VIAL "2"



PERFIL TRANSVERSAL DEL SECTOR.

PROYECTO	SUELO URBANIZABLE SECTORIZADO ORDENADO 2 "CERCADO DE CASARES"	
SITUACION	CERCADO DE CASARES, CARRETERA C-814, PK 34,200 T.M. DE VALSEQUILLO	
PROMOTOR	D. MIGUEL RAMIREZ RODRIGUEZ	
PLANO	FECHA	ORDENACION
PERFILES LONGITUDINALES.	NOV / 04	0-5
PERFIL TRANSVERSAL DEL SECTOR.	ESCALA VARIAS	

Arquitecto  
Fco. Montesecca Soriano

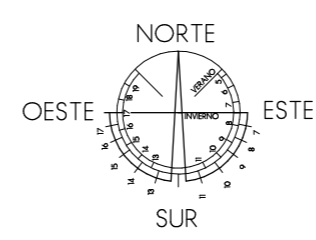


Tfn. 292406 / 292484  
c/ Las Doveses S/no. 22  
Las Palmas de Gran Canaria





Superficie = 13.545,48m<sup>2</sup>



SUPF. PARCELAS RESIDENCIALES

PARCELA	SUPERFICIE	PARCELA	SUPERFICIE
R1	330,02 m <sup>2</sup>	R11	334,69 m <sup>2</sup>
R2	364,25 m <sup>2</sup>	R12	330,04 m <sup>2</sup>
R3	308,97 m <sup>2</sup>	R13	300,86 m <sup>2</sup>
R4	332,47 m <sup>2</sup>	R14	392,51 m <sup>2</sup>
R5	376,17 m <sup>2</sup>	R15	392,14 m <sup>2</sup>
R6	365,41 m <sup>2</sup>	R16	392,26 m <sup>2</sup>
R7	318,80 m <sup>2</sup>	R17	306,00 m <sup>2</sup>
R8	311,44 m <sup>2</sup>	R18	482,57 m <sup>2</sup>
R9	327,90 m <sup>2</sup>	R19	500,25 m <sup>2</sup>
R10	311,70 m <sup>2</sup>	R20	600,49 m <sup>2</sup>
TOTAL m <sup>2</sup>		7.378,94 m <sup>2</sup>	

SUPF. PARCELAS EQUIPAMIENTOS, DOTACIONES, y ESPACIOS LIBRES, ARTICULADAS POR VIARIO.

PARCELA	SUPERFICIE	
D	591,00 m <sup>2</sup>	
EQ	591,00 m <sup>2</sup>	
EL	1.181,00 m <sup>2</sup>	
EL (no computable)	99,48 m <sup>2</sup>	
TOTAL m <sup>2</sup>		2.462,48 m <sup>2</sup>

LEYENDA ZONIFICACION

USOS	SUPERFICIES
RESIDENCIAL	7.378,94 m <sup>2</sup>
DOTACIONES	591,00 m <sup>2</sup>
EQUIPAMIENTOS	591,00 m <sup>2</sup>
ESPACIO LIBRE	1.181,00 m <sup>2</sup>
ESPACIO LIBRE (No computable)	99,48 m <sup>2</sup>
VIALES	3.704,06 m <sup>2</sup>
<b>TOTAL</b>	<b>13.545,48 m<sup>2</sup></b>

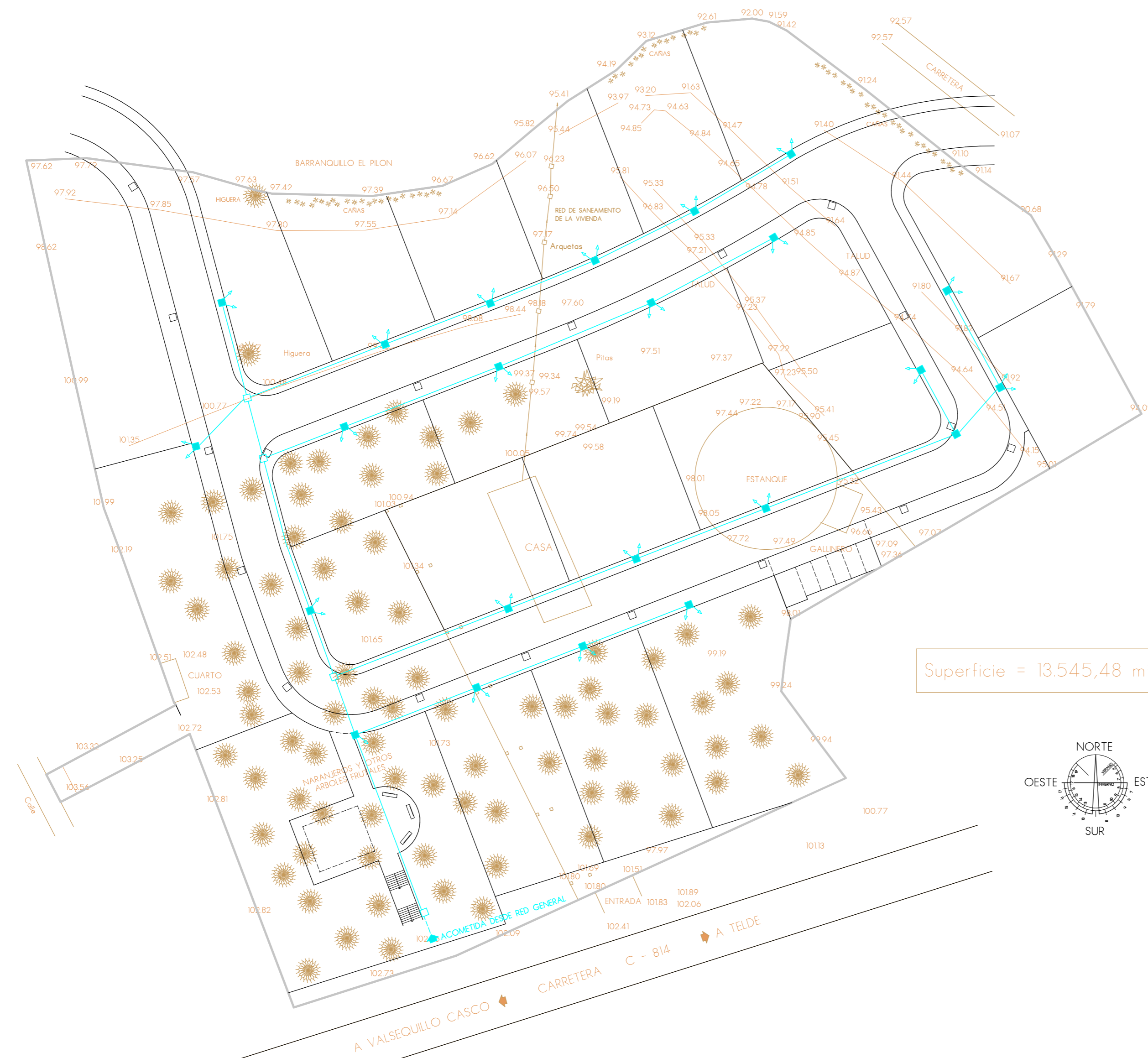
----- ETAPA UNICA

PROYECTO	SUELO URBANIZABLE SECTORIZADO ORDENADO 2 "CERCADO DE CASARES".	
SITUACION	CERCADO DE CASARES. CARRETERA C-814. PK 34,200 T.M. DE VALSEQUILLO	
PROMOTOR	D. MIGUEL RAMIREZ RODRIGUEZ	
PLANO	ORDENACION DE VOLUMENES EDIFICATORIOS Y PLAN DE ETAPAS	FECHA
		NOV / 04
		ORDENACION
		<b>O-13</b>
		ESCALA
		1 / 500

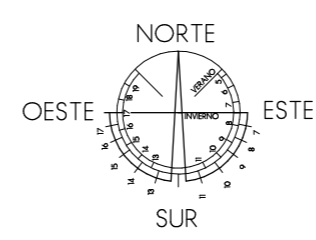
Arquitecto:  
Fco. Montesdeoca Santana

Tífa: 292406 / 292484  
c/ Luis Doreste Silva, 22  
Las Palmas de Gran Canaria





Superficie = 13.545,48 m<sup>2</sup>



LEYENDA DE COMUNICACIONES.

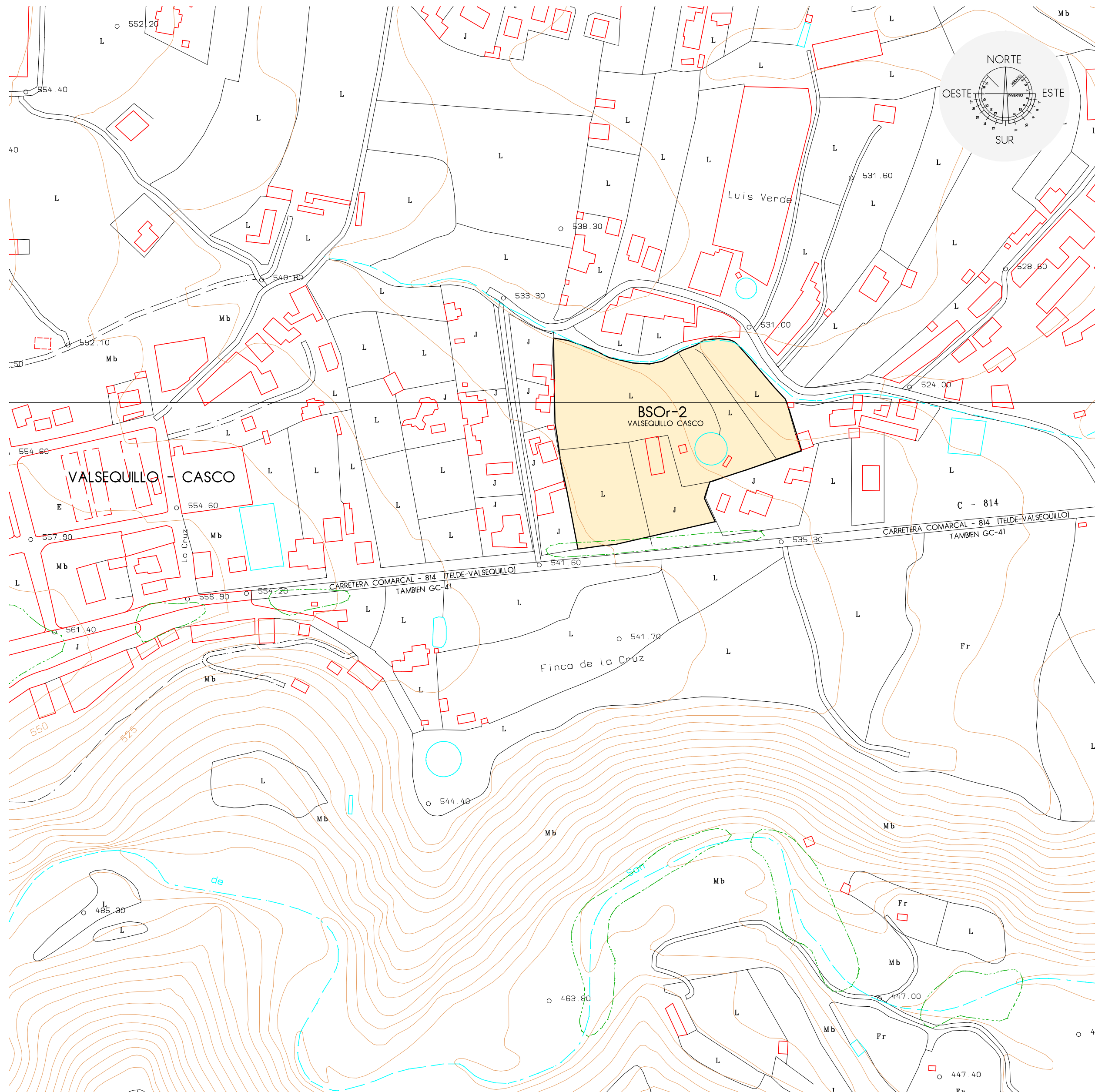
- CANALIZACION DE COMUNICACIONES.
- CONEXION A LA RED.
- CAMARA DE DERIVACIONES
- ARQUETA DE ACOMETIDAS
- ACOMETIDAS

PROYECTO	SUELO URBANIZABLE SECTORIZADO ORDENADO 2 "CERCADO DE CASARES".	
SITUACION	CERCADO DE CASARES. CARRETERA C-814. PK 34,200 T.M. DE VALSEQUILLO	
PROMOTOR	D. MIGUEL RAMIREZ RODRIGUEZ	
PLANO	TELECOMUNICACIONES	FECHA NOV / 04
		ORDENACION O-12
		ESCALA 1 / 500

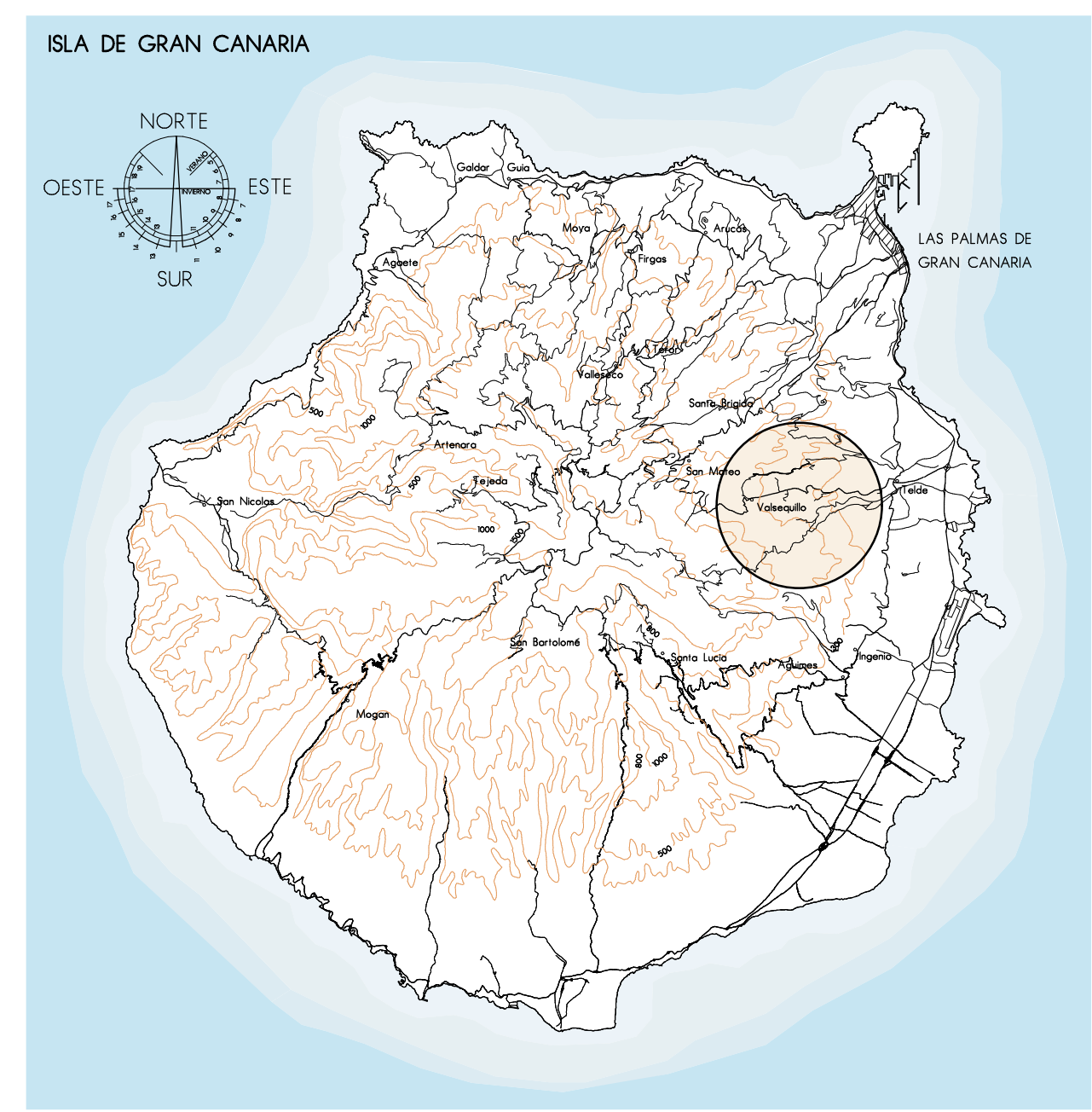
Arquitecto:  
Fco. Montesdeoca Santana

Tifs: 292406 / 292484  
c/ Luis Doreste Silva, 22  
Las Palmas de Gran Canaria





EMPLAZAMIENTO  
ESCALA 1/2000



SITUACION  
SIN ESCALA

PROYECTO	SUELO URBANIZABLE SECTORIZADO ORDENADO 2 "CERCADO DE CASARES".	
SITUACION	CERCADO DE CASARES. CARRERA C-814. PK 34,200 T.M. DE VALSEQUILLO	
PROMOTOR	D. MIGUEL RAMIREZ RODRIGUEZ	
PLANO	FECHA	NOV / 04
	INFORMACION	I-1
	ESCALA	VARIAS

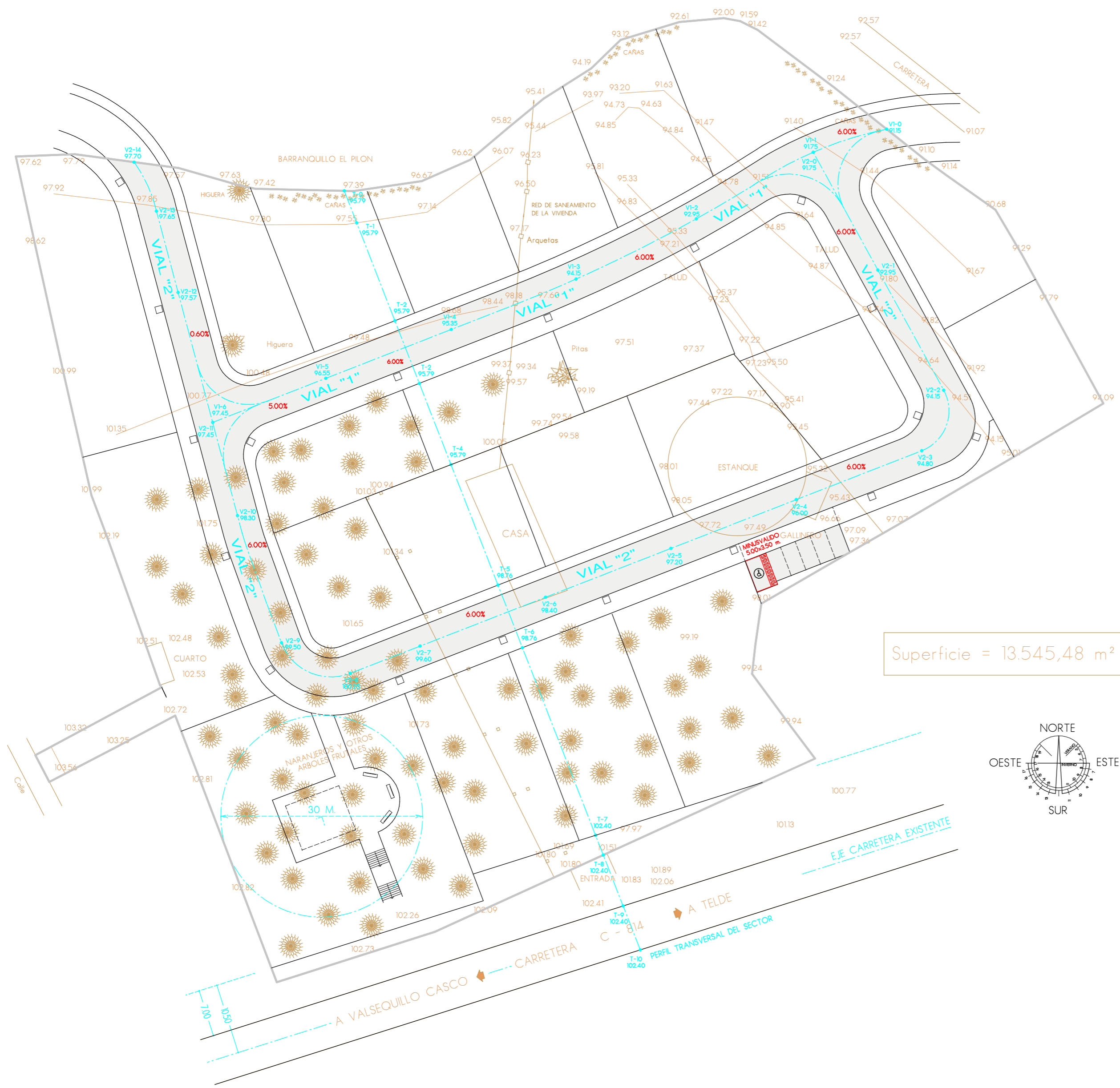
Arquitecto:  
Fco. Montesdeoca Santana

Tifs: 292406 / 292484  
c/ Luis Doreste Silva, 22  
Las Palmas de Gran Canaria

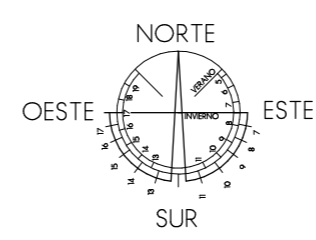








Superficie = 13.545,48 m<sup>2</sup>



PROYECTO	SUELO URBANIZABLE SECTORIZADO ORDENADO 2 "CERCADO DE CASARES".	
SITUACION	CERCADO DE CASARES. CARRETERA C-814. PK 34,200 T.M. DE VALSEQUILLO	
PROMOTOR	D. MIGUEL RAMIREZ RODRIGUEZ	
PLANO	FECHA	NOV / 04
	ORDENACION	O-4
	ESCALA	1 / 500
RED VIARIA ALINEACIONES Y RASANTES. REF. PERFILES LONGITUDINALES VIALES 1 y 2. REF. PERFIL TRANSVERSAL DEL SECTOR.		

Arquitecto:  
Fco. Montesdeoca Santana

Tifs: 292406 / 292484  
c/ Luis Doreste Silva, 22  
Las Palmas de Gran Canaria





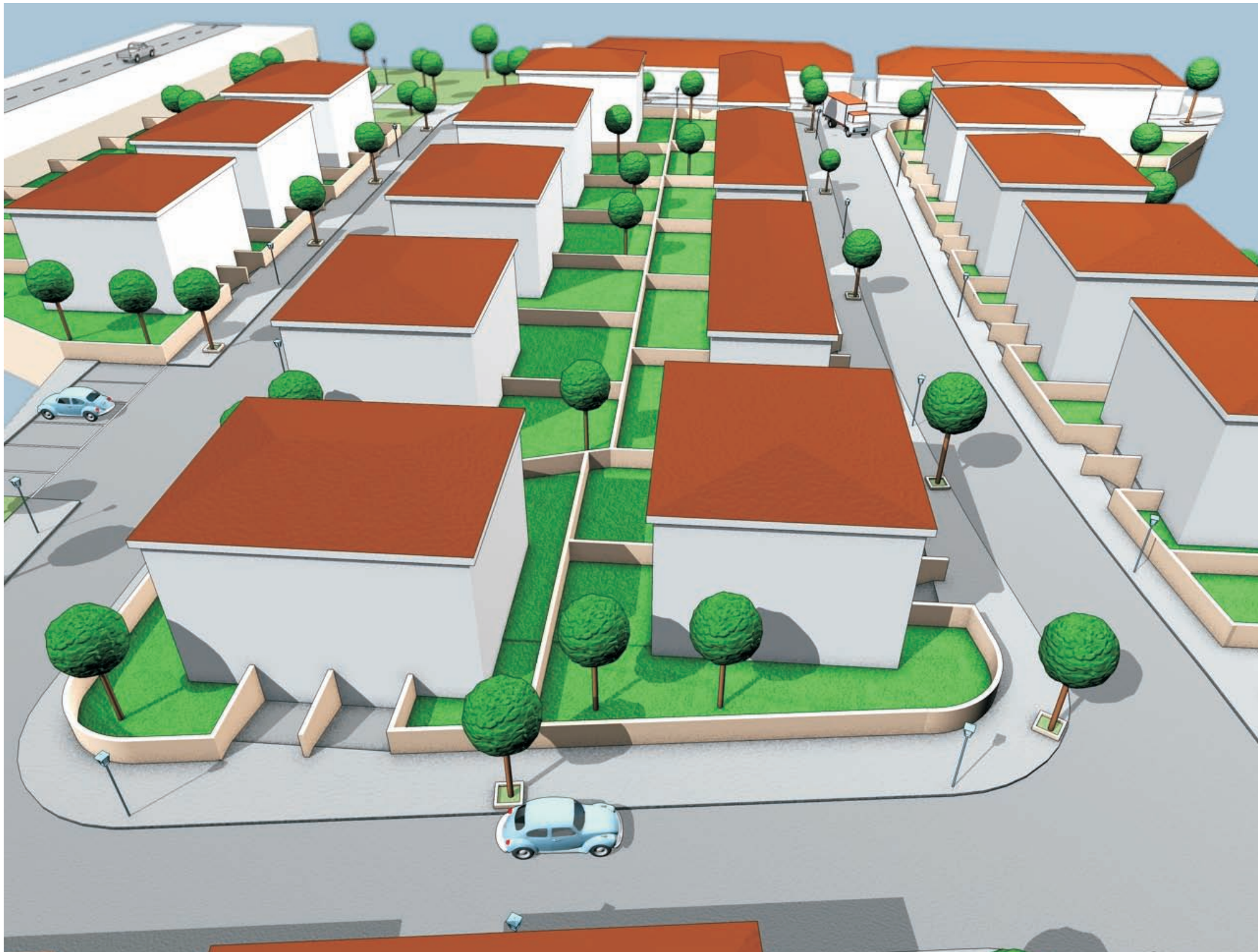
















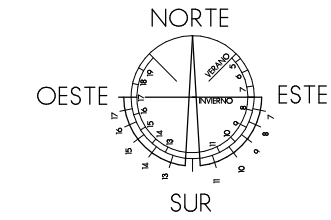


SUELO URBANIZABLE SECTORIZADO ORDENADO RESIDENCIAL

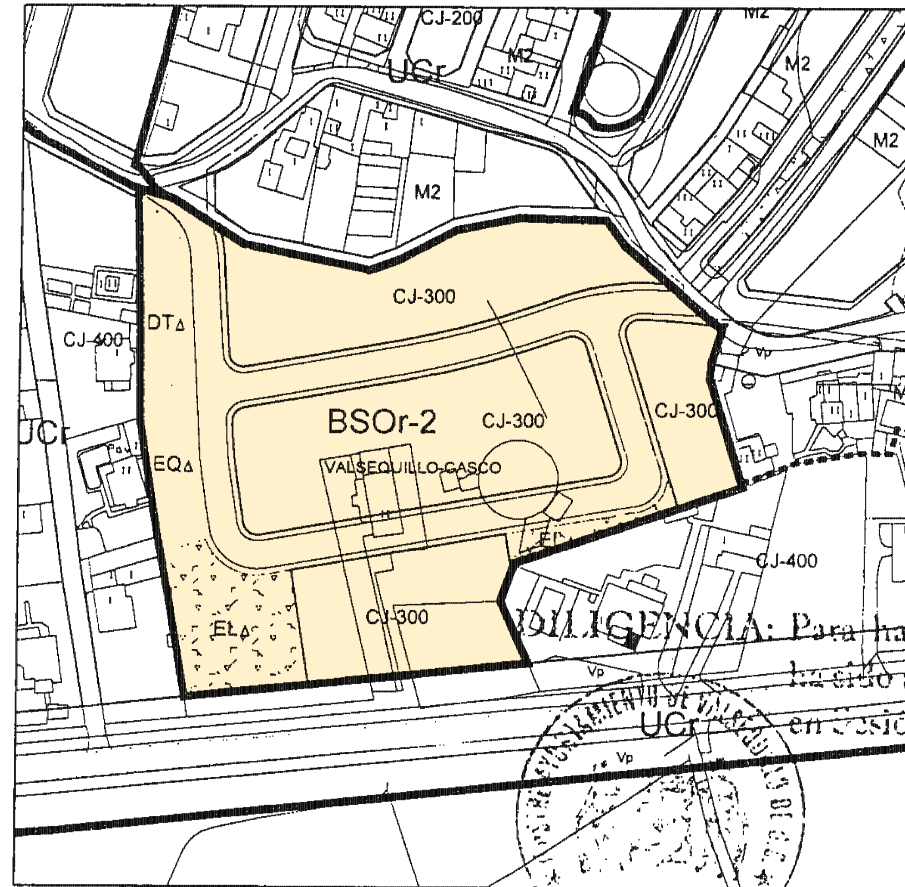
PLAN PARCIAL

VALSEQUILLO-CASCO





BSOr-2



ESQUEMA DE ORDENACIÓN INDICATIVO



LEYENDA

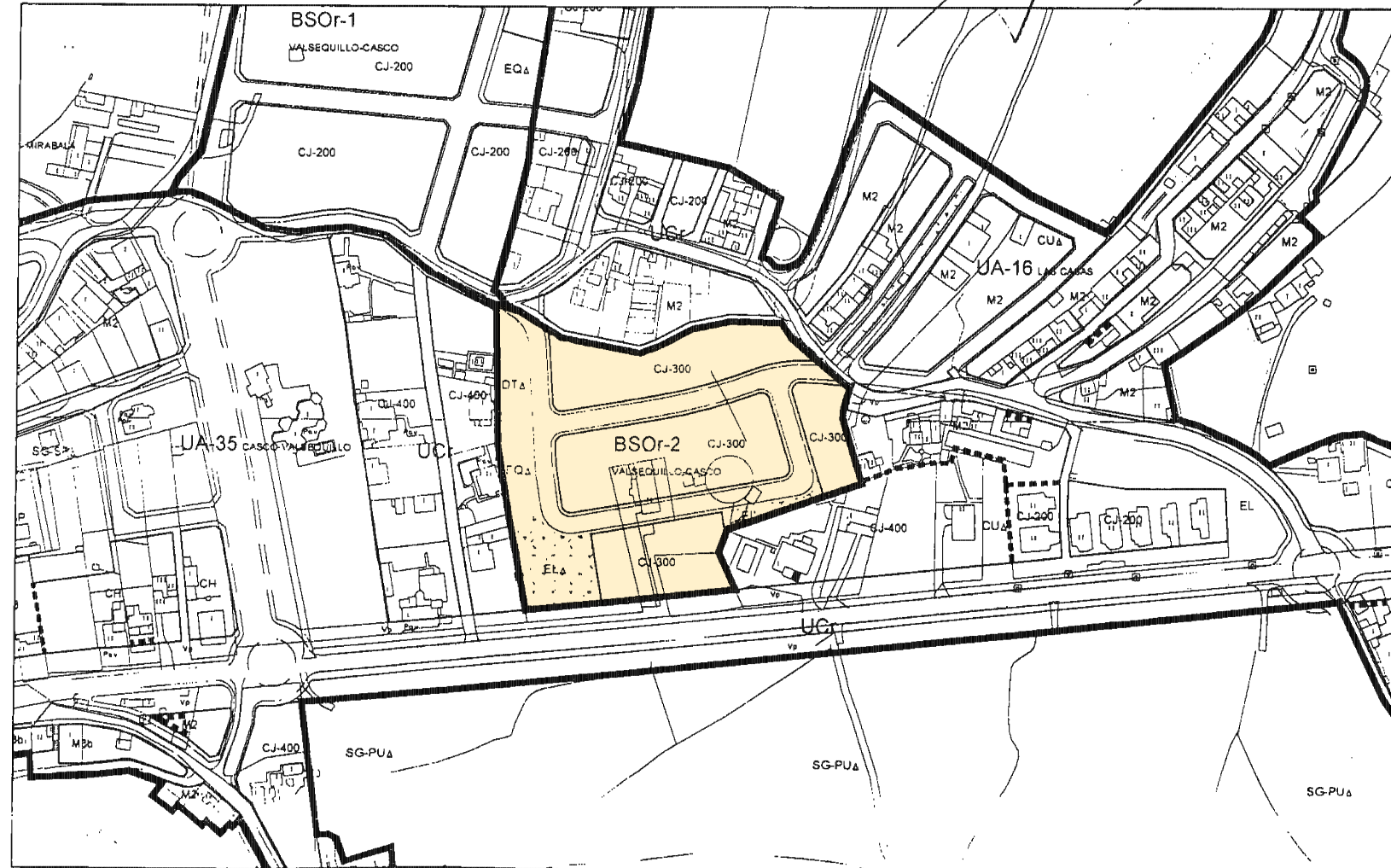
-  ESPACIO LIBRE PROPUESTO
-  EQUIPAMIENTOS Y DOTACIONALES PROPUESTOS
-  MANZANA (Alineación oficial)
-  NUEVO TRAZADO

DILIGENCIA: Para hacer constar que el presente documento ha sido aprobado por este Ayuntamiento Pleno, en sesión celebrada el día

EL SECRETARIO,

Fdo: Juan L. Bernardos Herranz

LOCALIZACIÓN GENERAL



PROYECTO SUELO URBANIZABLE SECTORIZADO ORDENADO 2 "CERCADO DE CASARES".

SITUACION CERCADO DE CASARES. CARRETERA C-814. PK 34,200 T.M. DE VALSEQUILLO

PROMOTOR D. MIGUEL RAMIREZ RODRIGUEZ

PLANO ORDENACION Y CLASIFICACION DE LOS TERRENOS EN EL P.G.O.M. DE VALSEQUILLO.


FECHA NOV / 04

INFORMACION

1-2

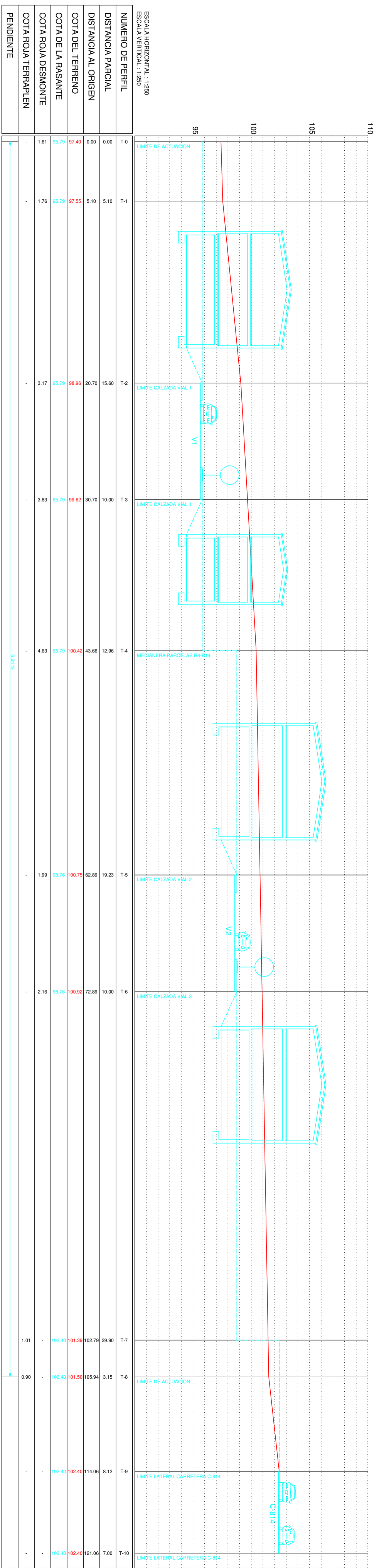
ESCALA SIN ESCALA

Arquitecto:  
Fco. Montesdeoca Santana



Tifs: 292406 / 292484  
c/ Luis Doreste Silva, 22  
Las Palmas de Gran Canaria





PROYECTO: SUELO URBANIZABLE SECTORIZADO ORDENADO 2  
"CERCADO DE CASARES"

SITUACION: CERCADO DE CASARES, CARRETERA C-814, PK 34,200  
T.M. DE VALSEQUELLO

PROMOTOR: D. MIGUEL RAMIREZ RODRIGUEZ

PLANO: PERFIL TRANSVERSAL DEL SECTOR.  
EDIFICACIONES ESQUEMATICAS PROPUESTAS

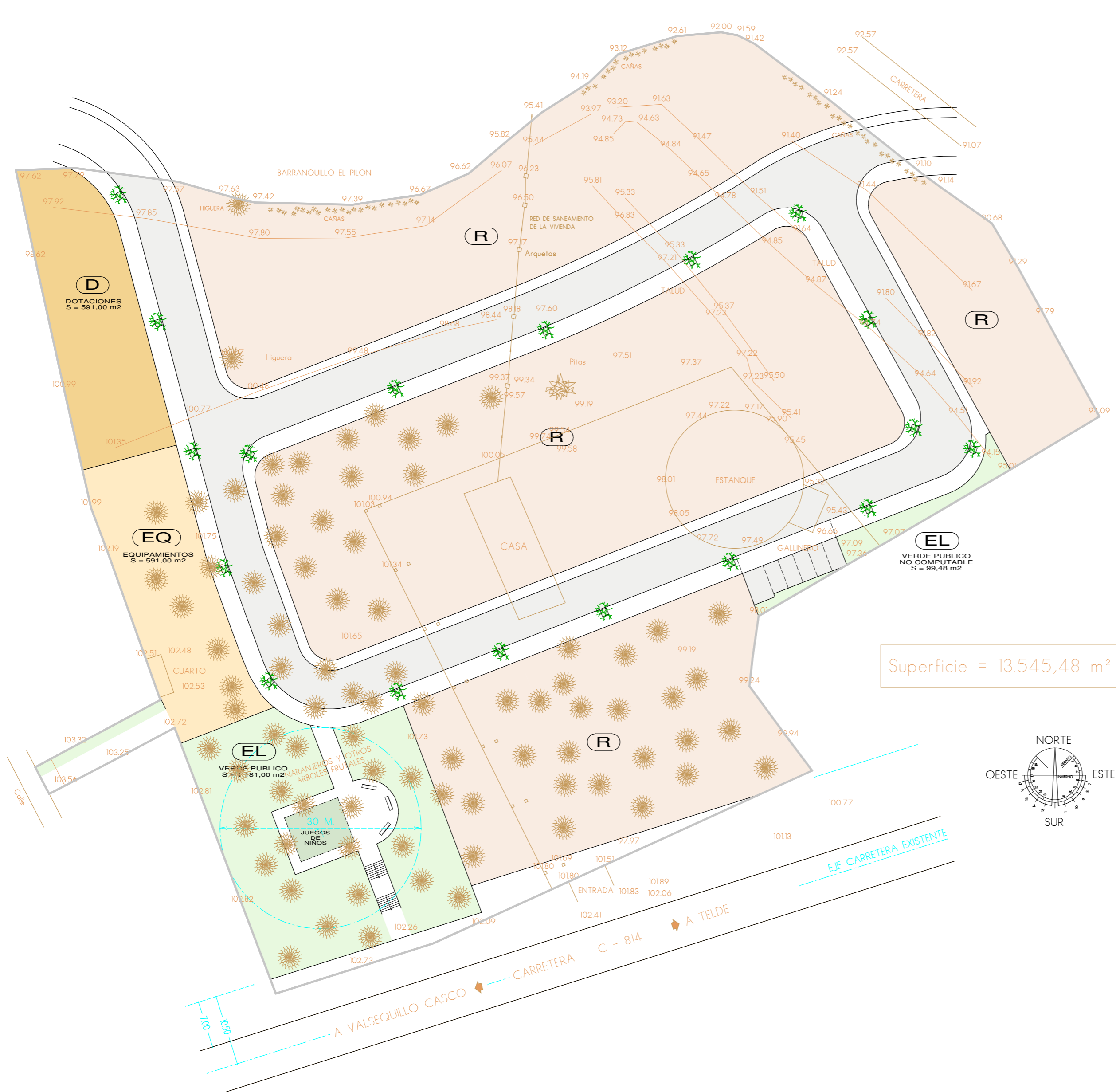
FECHA: NOV / 04  
ORDENACION: O-6

ESCALA: 1 / 250

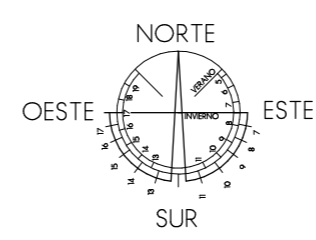
Arquitecto:  
Fco. Montesecca Soriano

Tel.: 292406 / 292484  
c/ Las Doradas S/no. 22  
Las Palmas de Gran Canaria





Superficie = 13.545,48 m<sup>2</sup>



LEYENDA ZONIFICACION	
USOS	SUPERFICIES
	RESIDENCIAL 7.378,94 m <sup>2</sup>
	DOTACIONES 591,00 m <sup>2</sup>
	EQUIPAMIENTOS 591,00 m <sup>2</sup>
	ESPACIO LIBRE 1.181,00 m <sup>2</sup>
	ESPACIO LIBRE (No computable) 99,48 m <sup>2</sup>
	VIALES 3.704,06 m <sup>2</sup>
<b>TOTAL</b>	<b>13.545,48 m<sup>2</sup></b>

PROYECTO	SUELO URBANIZABLE SECTORIZADO ORDENADO 2 "CERCADO DE CASARES".	
SITUACION	CERCADO DE CASARES. CARRETERA C-814. PK 34,200 T.M. DE VALSEQUILLO	
PROMOTOR	D. MIGUEL RAMIREZ RODRIGUEZ	
PLANO	FECHA	NOV / 04
	ORDENACION	O-1
	ESCALA	1 / 500

Arquitecto:  
Fco. Montesdeoca Santana

Tifs: 292406 / 292484  
c/ Luis Doreste Silva, 22  
Las Palmas de Gran Canaria