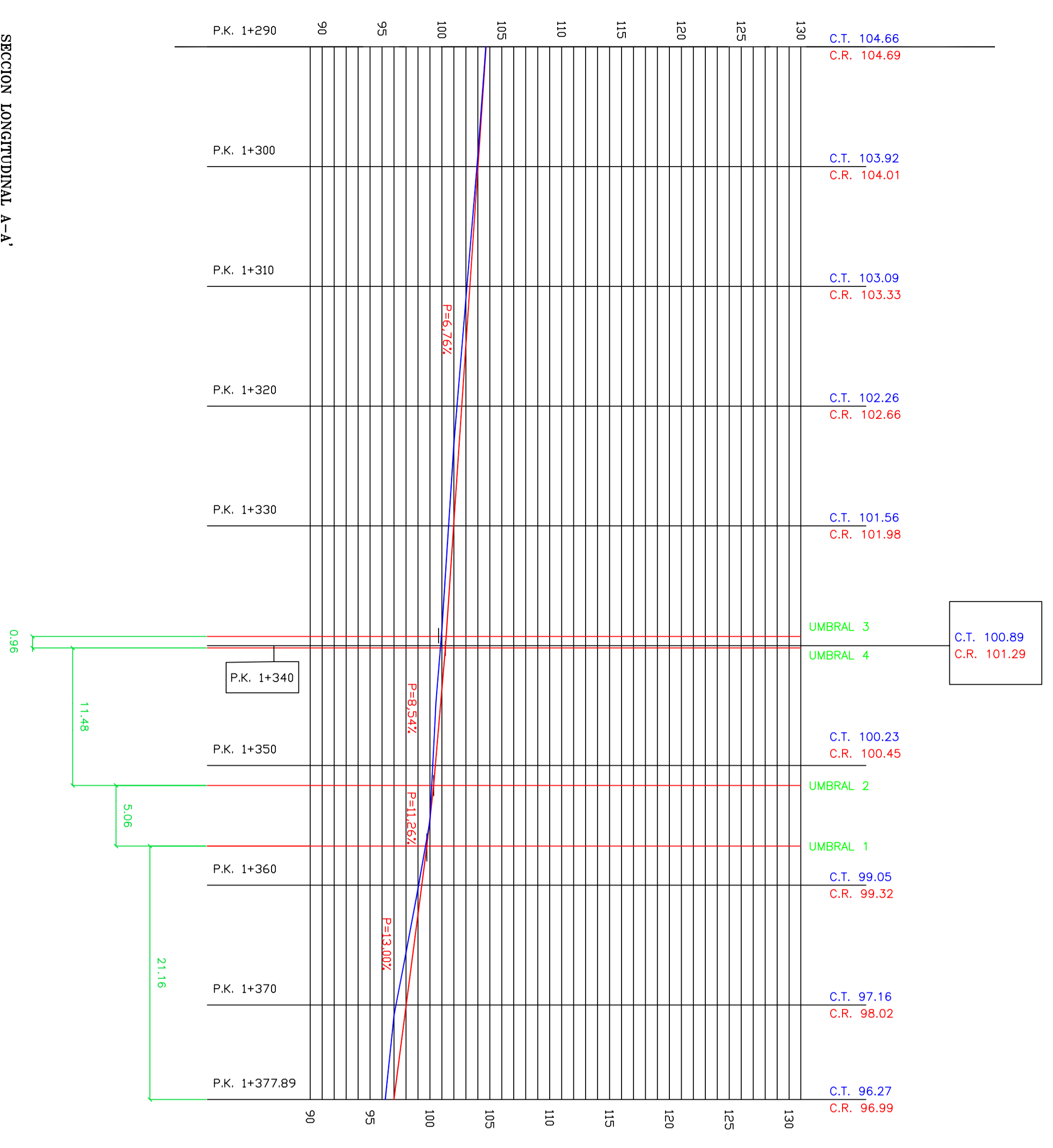


SECCION LONGITUDINAL A-A'
 RN= 1/300
 RH= 1/300



SECCION LONGITUDINAL A-A'
 RN= 1/300
 RH= 1/300

UMBRALES - COTAS

1	100
2	100.57
4	101.55
3	100.98

COTA DEL TERRENO - POR DEBAJO DEL UMBRAL

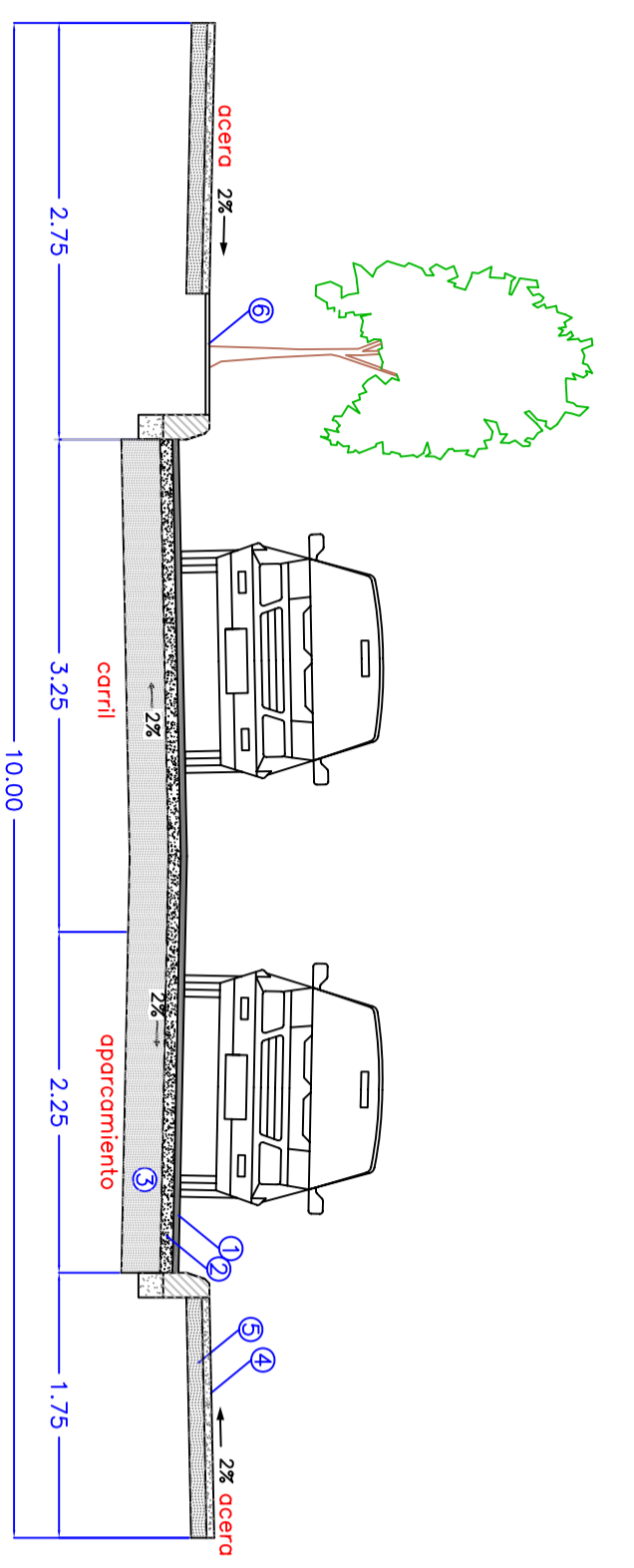
99.63	1
100.15	2
100.87	4
100.95	3

COTA DE LA RASANTE - POR DEBAJO DEL UMBRAL

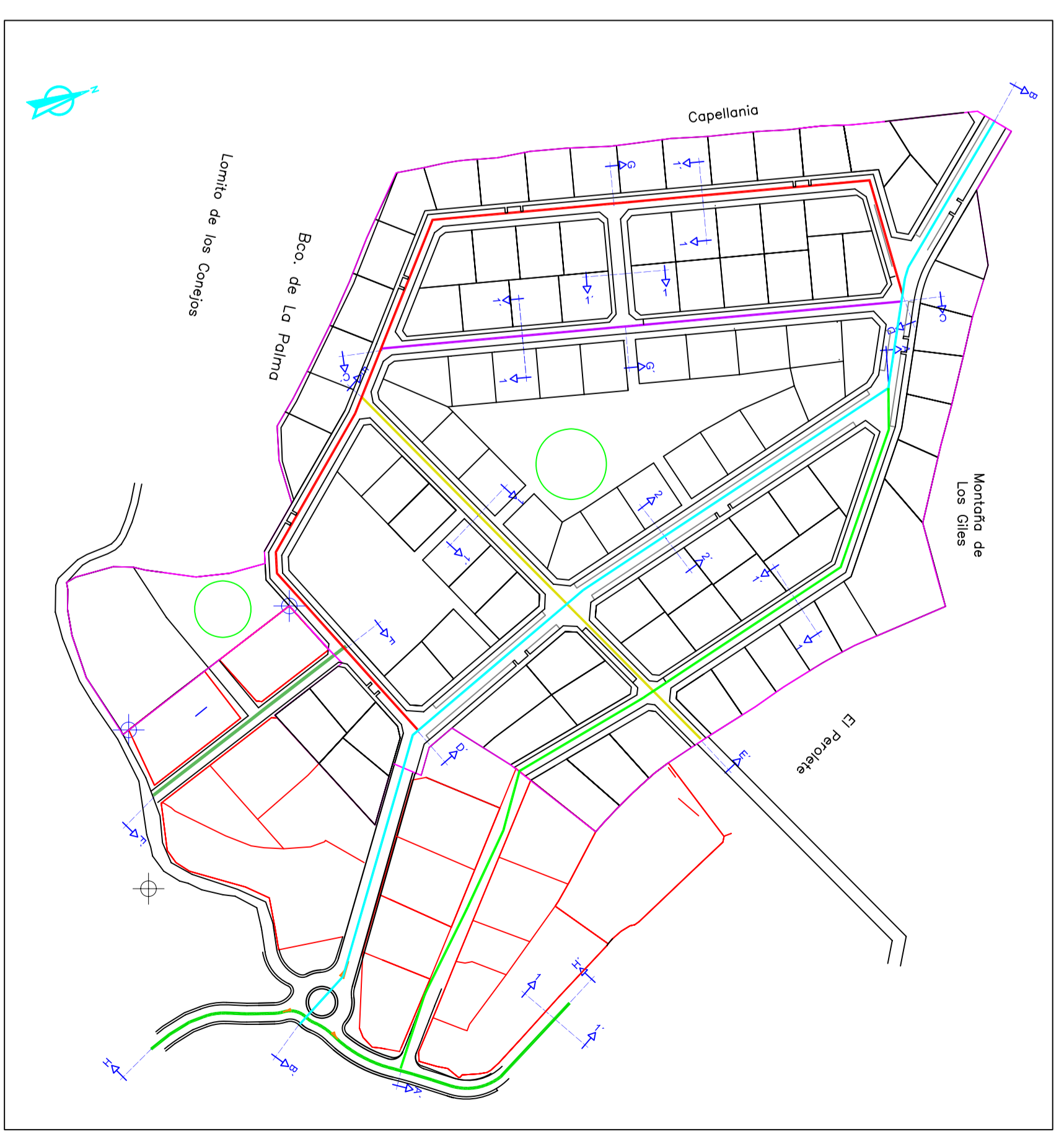
99.74	1
100.31	2
101.29	4
101.36	3

LEYENDA

1	Forma de la rasante
2	Forma del terreno
3	Forma del terreno original
4	Forma del terreno original con el nivel de la rasante
5	Forma del terreno original con el nivel de la rasante y el nivel de la cota
6	Forma del terreno original con el nivel de la rasante y el nivel de la cota y el nivel de la rasante
7	Forma del terreno original con el nivel de la rasante y el nivel de la cota y el nivel de la rasante y el nivel de la cota y el nivel de la rasante
8	Forma del terreno original con el nivel de la rasante y el nivel de la cota y el nivel de la rasante y el nivel de la cota y el nivel de la rasante y el nivel de la cota y el nivel de la rasante



SECCION TIPO 1
 ESCALA 1/50



PLANTA
 ESCALA 1/2000

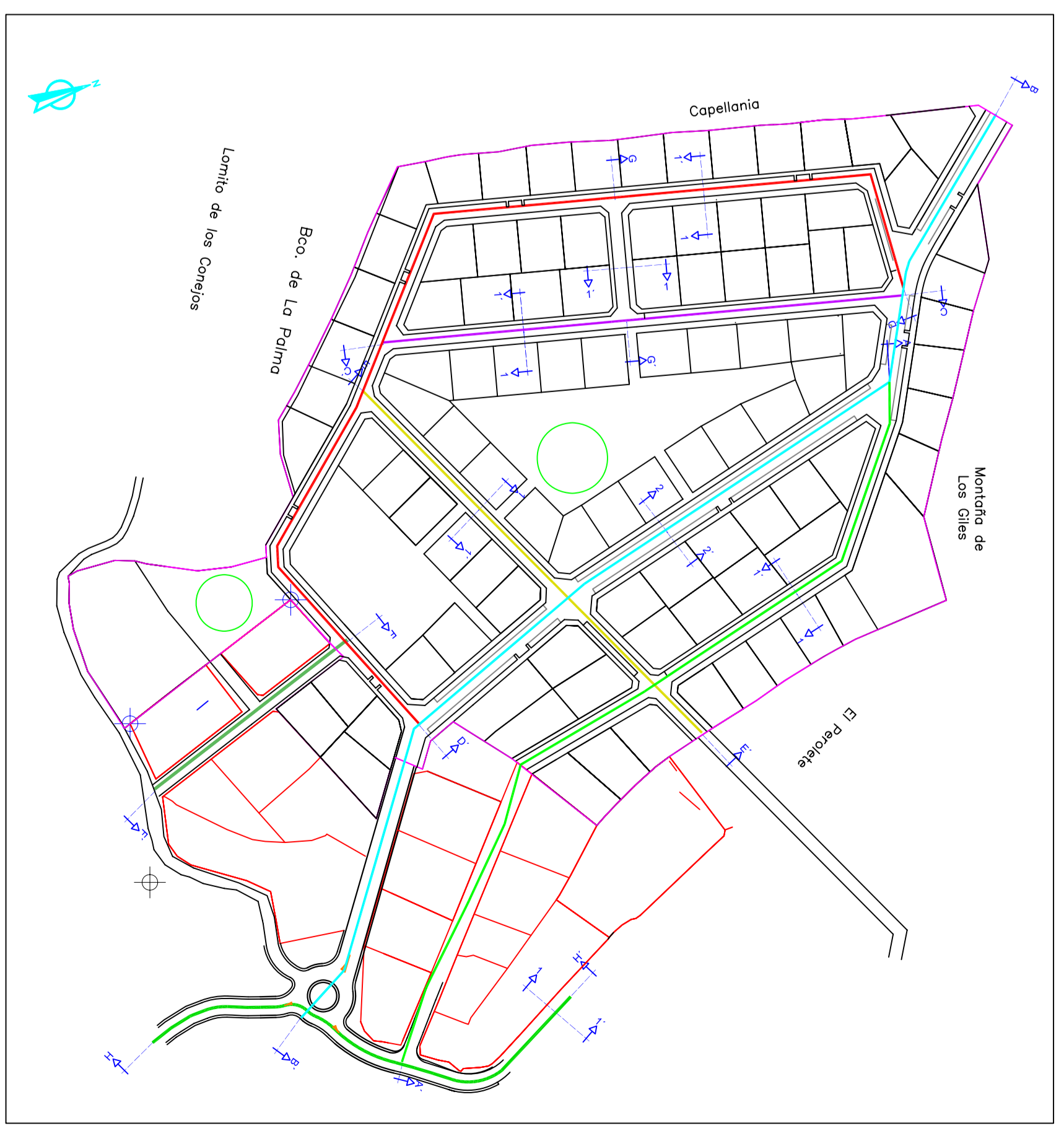
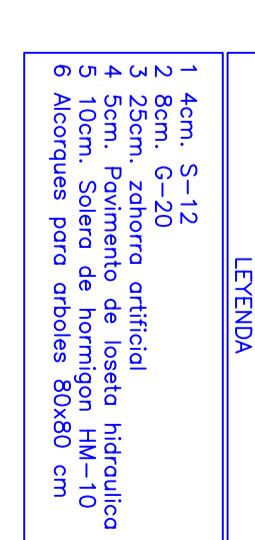
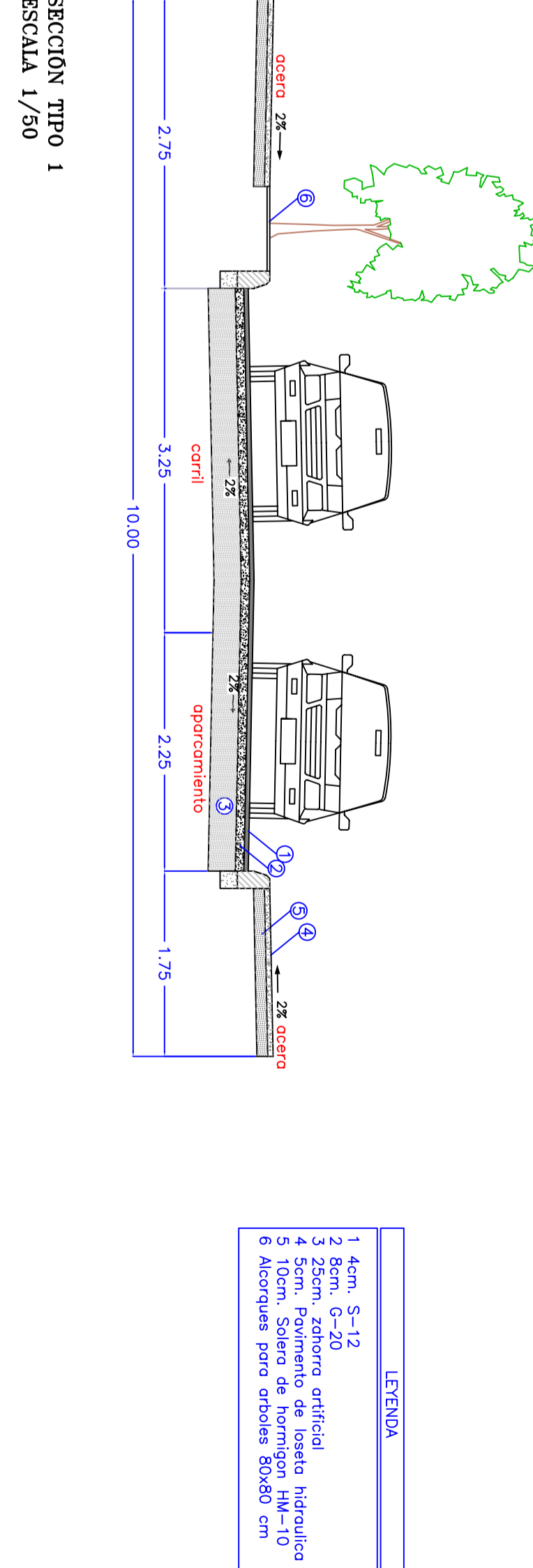
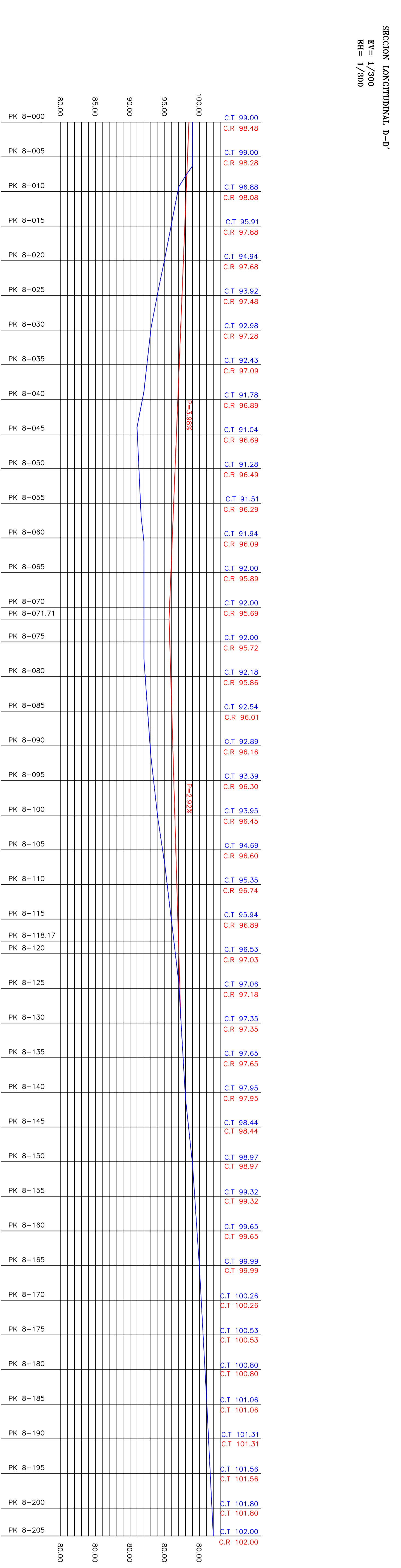
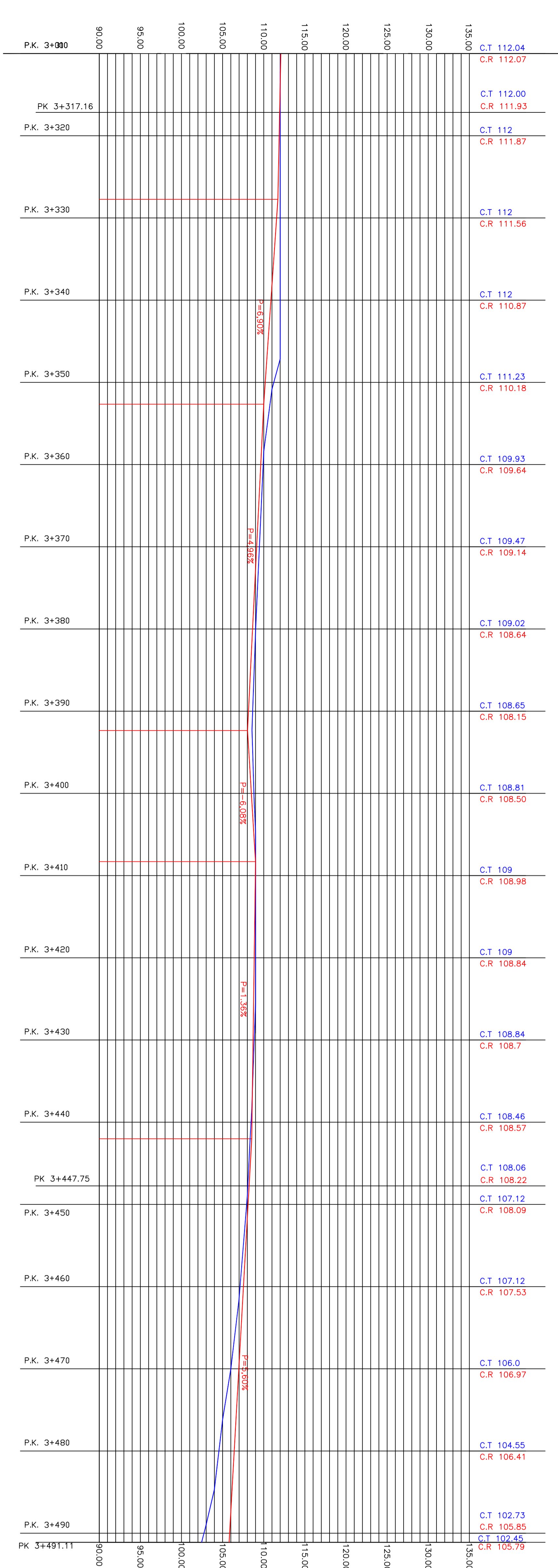
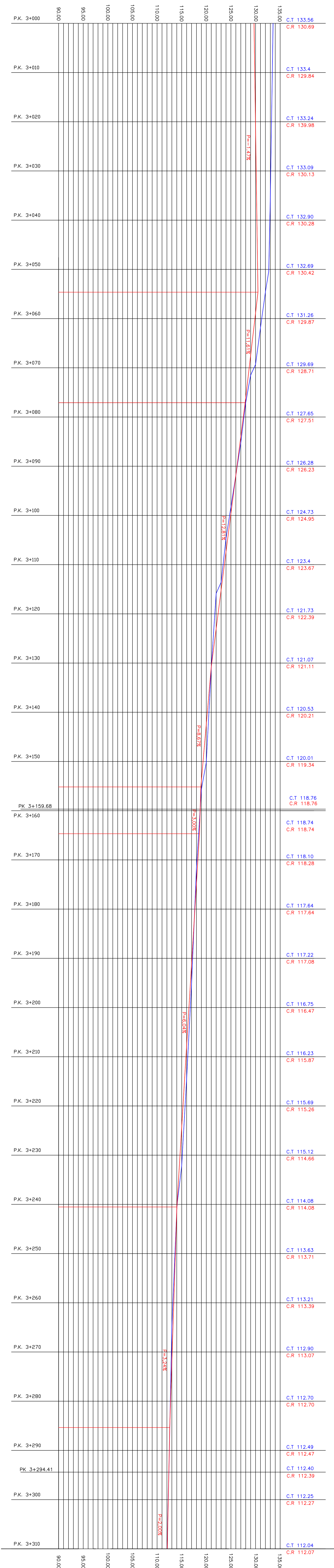
SUELO URBANIZABLE
SECTORIZADO ORDENADO
RESIDENCIAL-3 EL PROLETE

PROYECTO: T.M. VALSERQUILLO

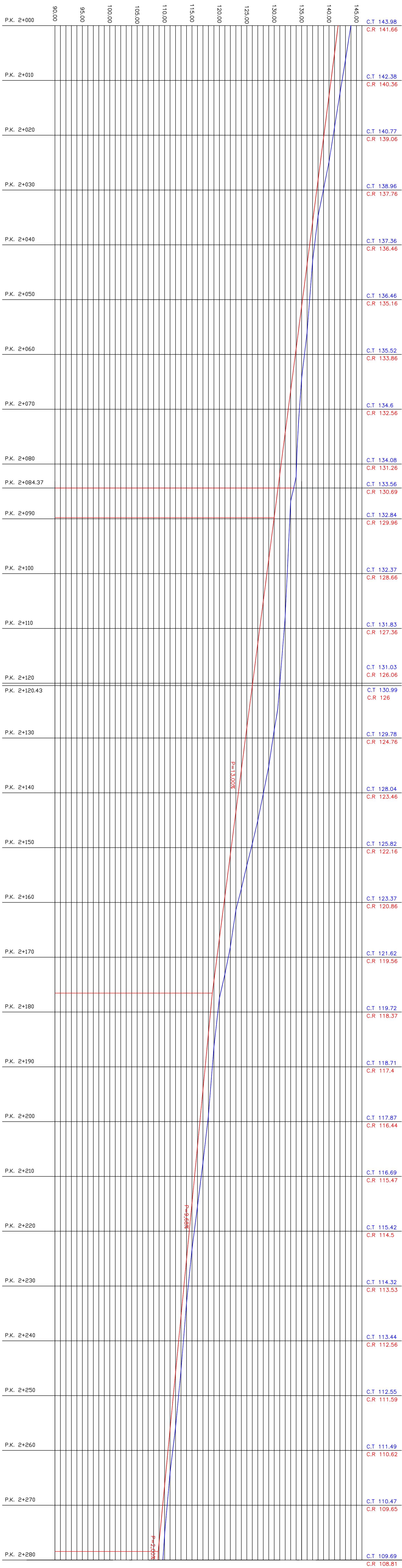
FECHA: 13 de 4

FECHA: SEPTIEMBRE 2003

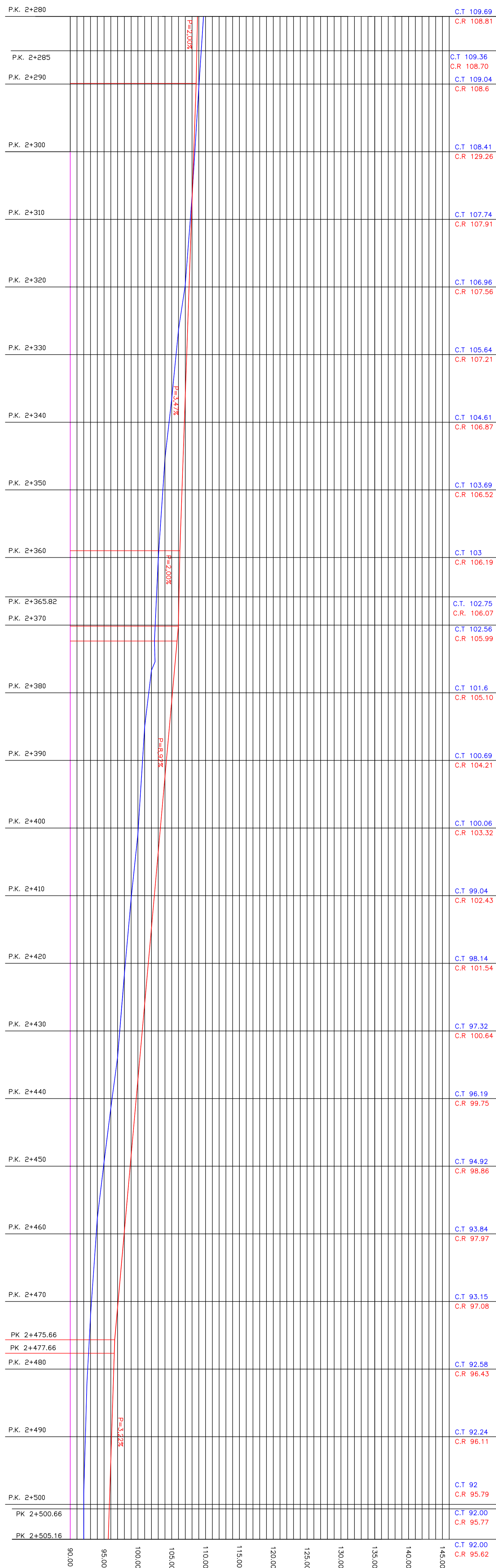
ELABORADO POR: ALVARO NAVARRO URION



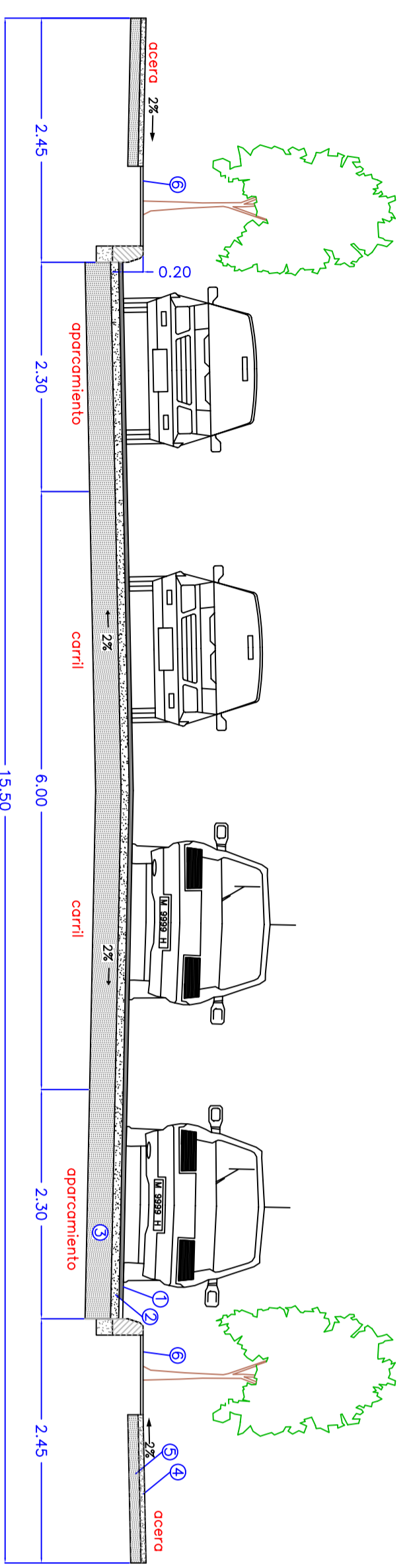
Medregal S.L.
 SUELO URBANIZABLE
 SECTORIZADO ORDENADO
 RESIDENCIAL-3 EL PROULETE
 PROYECTO: SEPTIEMBRE 2.003
 T.M. VALSEQUILLO
 PERFILES LONGITUDINALES
 DE LOS VALES



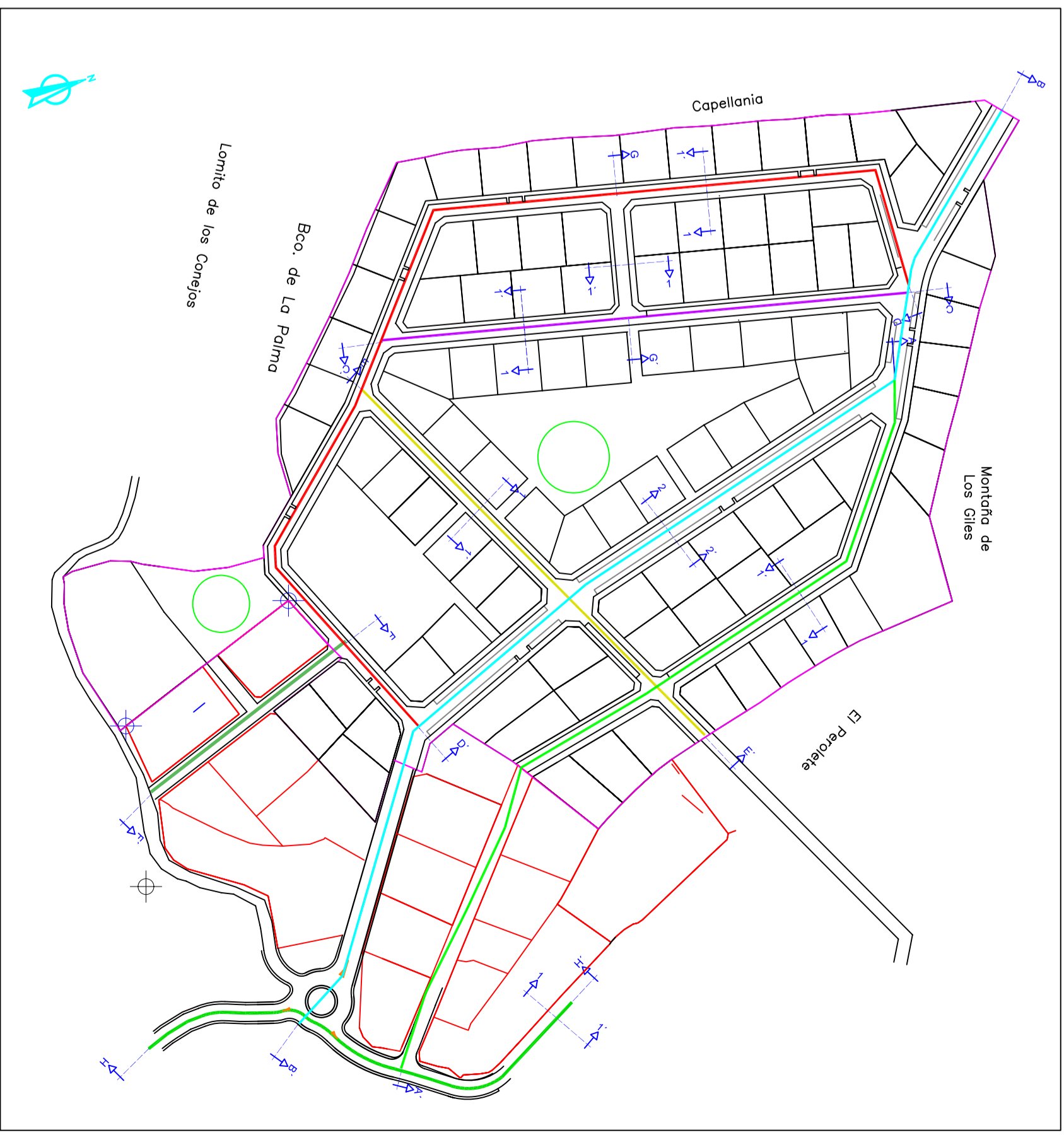
SECTION LONGITUDINAL B-B'
EVI= 1/300
EH= 1/300



SECTION LONGITUDINAL B-B'
EVI= 1/300
EH= 1/300



LEYENDA
 - Botón C-2.5
 - Botón C-2.0
 - Botón C-1.5
 - Botón C-1.0
 - Botón C-0.5
 - Botón C-0.25
 - Botón C-0.125
 - Botón C-0.0625
 - Botón C-0.03125



PLANTA
ESCALA 1/3000

SUBEJO URBANIZABLE
SECTORIZADO ORDENADO
RESIDENCIAL-3-EL PEÑOLETE

COMISIONADOS

PROYECTO: PERFILES LONGITUDINALES DE LOS VIALES

PROYECTISTA: T.M. VALSQUILLO

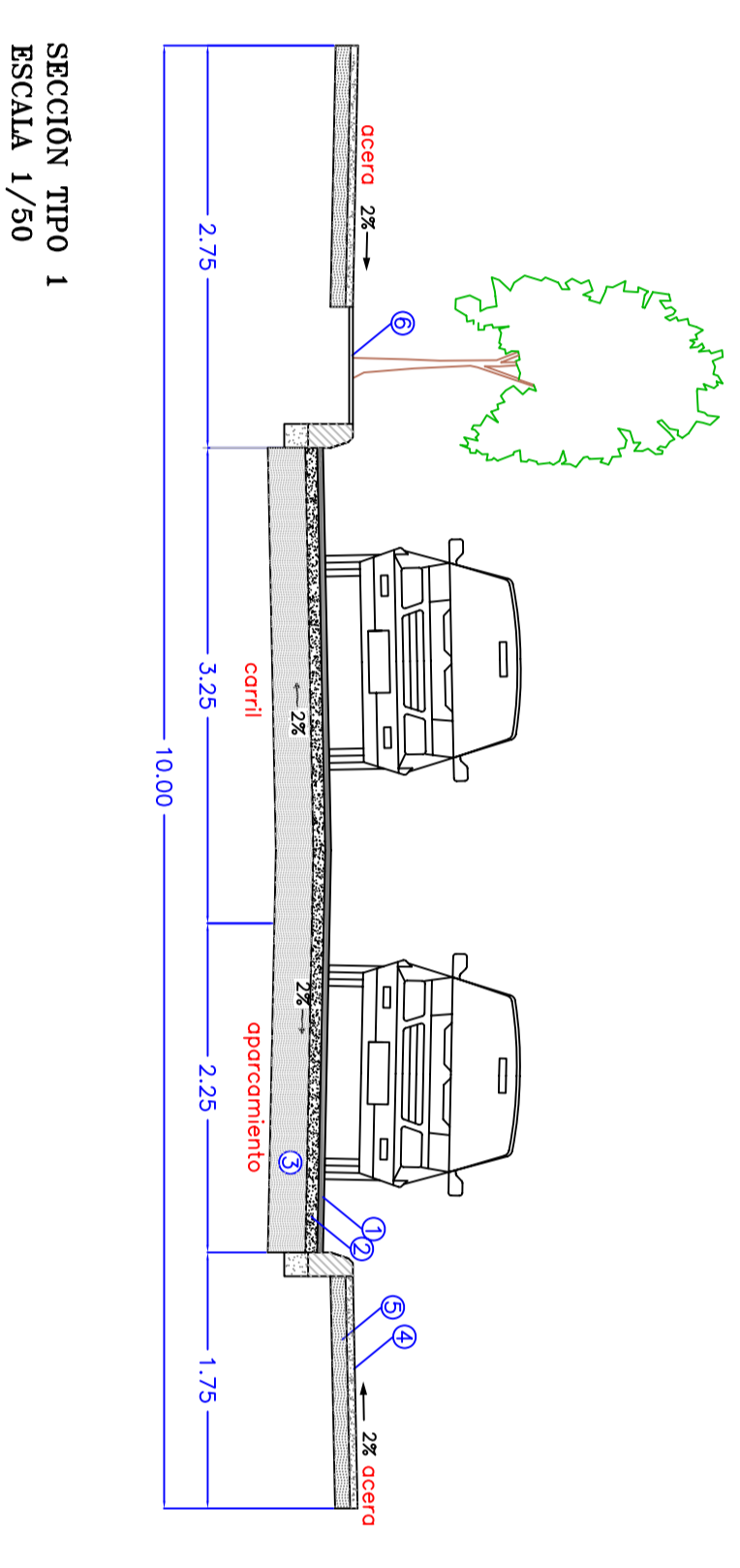
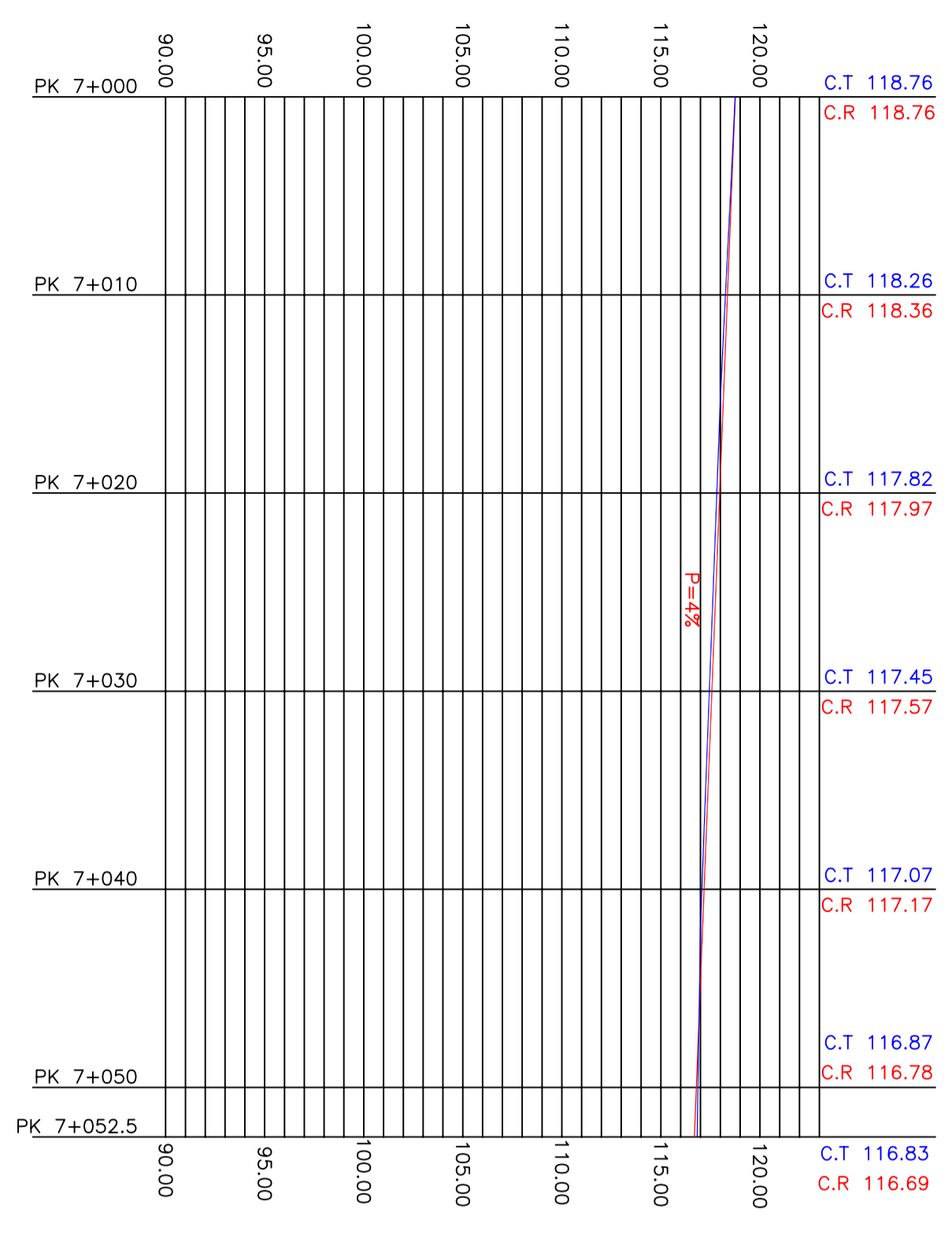
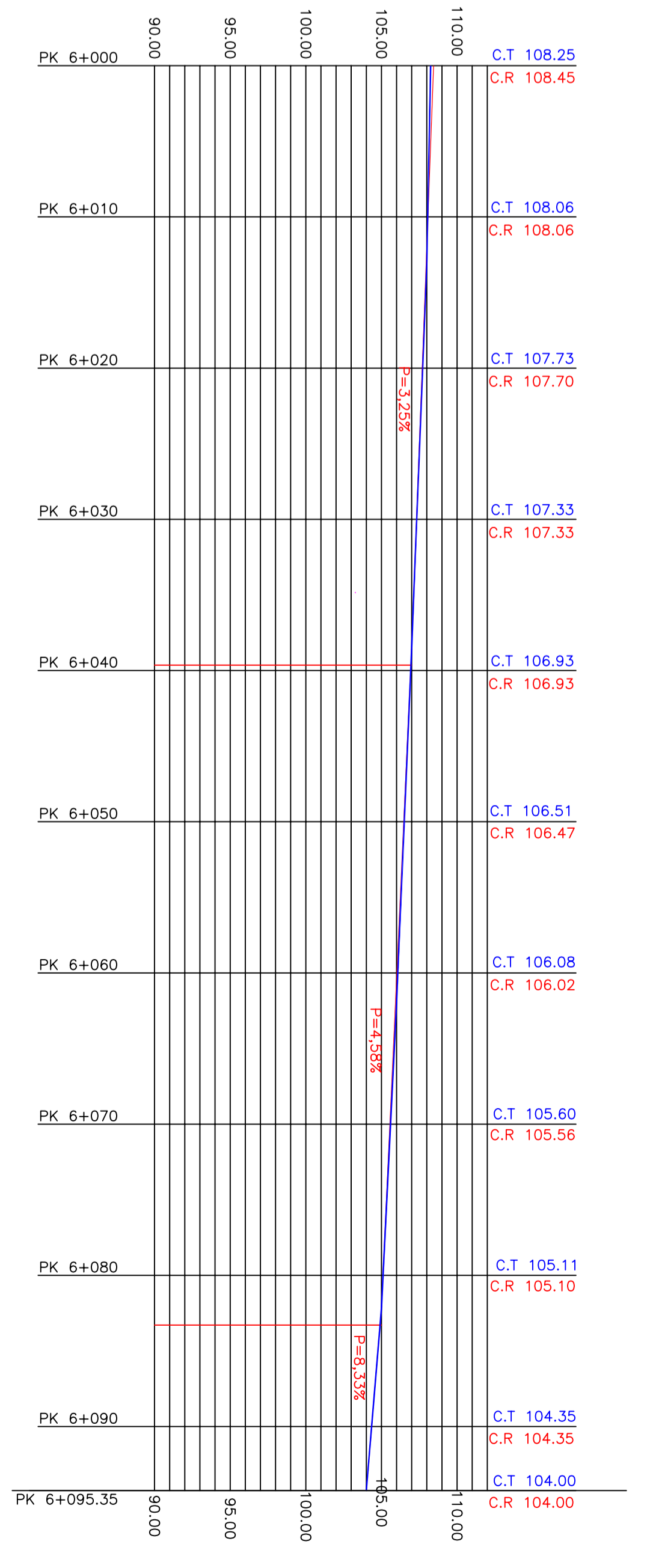
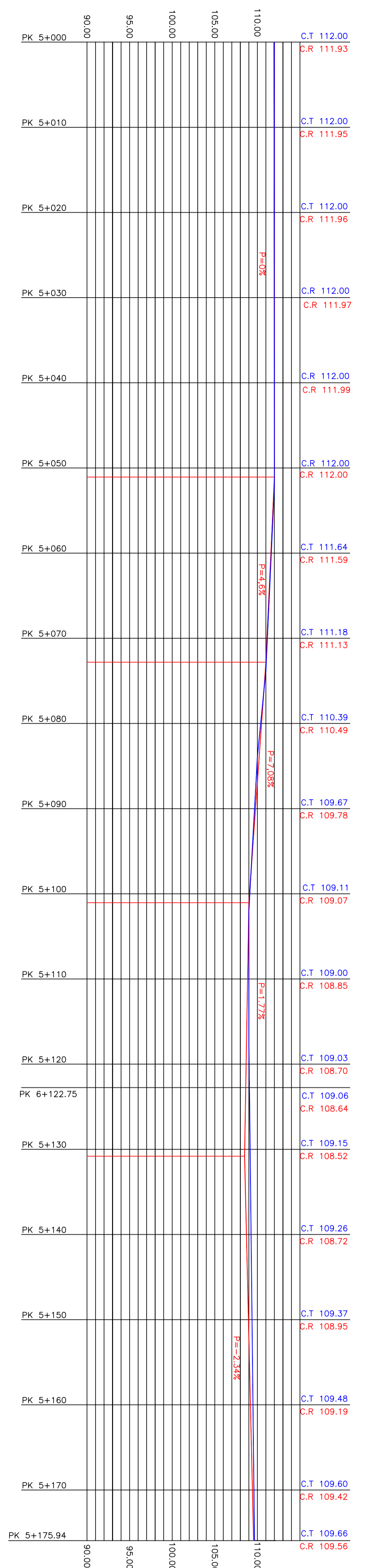
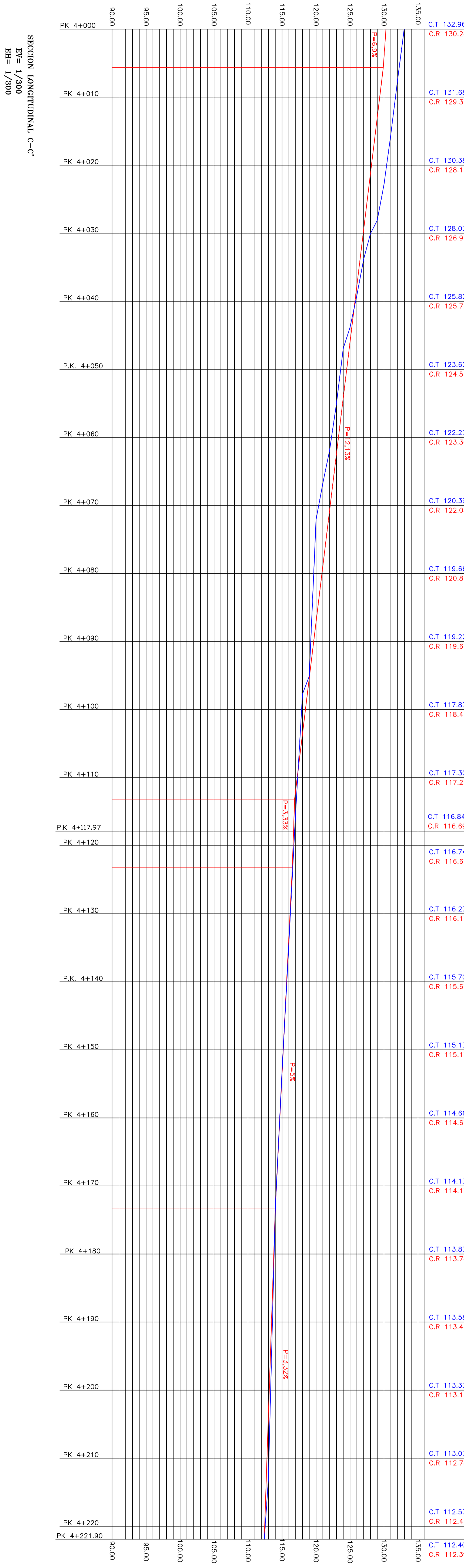
FECHA: SEPTIEMBRE 2.003

ESCALA: 1/300

PLANO Nº: 13

FECHA DE EMISIÓN: 2 de 4

ELABORADO POR: ALVARADO NAVARRO MUNOZ



- LEYENDA
- 1 km - 5+12
 - 2 km - 5+12
 - 3 km - 5+12
 - 4 km - 5+12
 - 5 km - 5+12
 - 6 km - 5+12
 - 7 km - 5+12
 - 8 km - 5+12
 - 9 km - 5+12
 - 10 km - 5+12



SUELO URBANIZABLE
SECTORIZADO ORDENADO
RESIDENCIAL-3.ª ET. PERIFERICO

T.M. VALSQUILLO
 SEPTIEMBRE 2.003

medregal s.l.
 Consultores

13
 4 de 4
 4 de 4
 4 de 4

ALVARADO NAVARRO URION